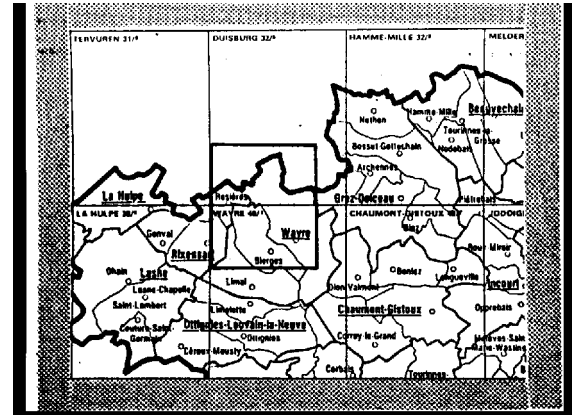


MINISTERE DE LA REGION WALLONNE

Direction générale de l'Aménagement du Territoire, du Logement et du Patrimoine

Division de l'Aménagement et de l'Urbanisme

Révision du plan de secteur
de Wavre - Jodoigne - Perwez



Extension
du zoning nord de Wavre

I.G.N.
32/5
40/1

A	B	C	D
E	F	G	H
I	J	K	L












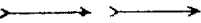
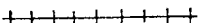

Vu pour être annexé à notre arrêté du 25 novembre 1999.

Le Ministre-Président du Gouvernement wallon,
E. DI RUPO



Le Ministre de l'Aménagement du Territoire,
de l'Urbanisme et de l'Environnement,
M. FORET



Légende

RESEAU DES PRINCIPALES INFRASTRUCTURES DE COMMUNICATION ET DE TRANSPORT DE FLUIDES ET D'ENERGIE (art. 23 al. 1er 3°)

-  - Autoroutes existantes
-  - Autoroutes en projet
-  - Routes de liaison régionale existantes
-  - Routes de liaison régionale en projet
-  - Lignes de chemin de fer existantes
-  - Lignes de chemin de fer en projet
-  - Champs d'aviation existants
-  - Champs d'aviation en projet
-  - Voies navigables et plans d'eau existants
-  - Voies navigables et plans d'eau en projet
-  - Lignes électriques à haute tension existantes
-  - Lignes électriques à haute tension en projet
-  - Canalisations existantes
-  - Canalisations en projet


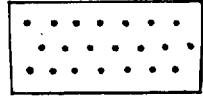

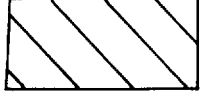




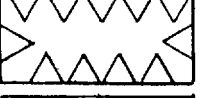

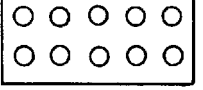
ZONES D'AFFECTION (art. 26 à 39)

-  - zone d'habitat (art. 26)
-  - zone d'habitat à caractère rural (art. 27)


	- zone de services publics et d'équipements communautaires (art. 28, § 1er)
CET	- zone de services publics et d'équipements communautaires Centre d'Enfouissement Technique (art. 28, § 2, al.1er)
CETD	- zone de services publics et d'équipements communautaires Centre d'Enfouissement Technique Désaffecté (art. 28, § 2, al.2)
	- zone de loisirs (art. 29)
	- zone d'activité économique mixte (art. 30, al.1er)
	- zone d'activité économique industrielle (art. 30, al.2)
AE	- zone d'activité économique spécifique Agro-Economique (art. 31, § 1er, al.1er)
GD	- zone d'activité économique spécifique Grande Distribution (art. 31, § 1er, al.2)
RM	- zone d'activité économique spécifique Risque Majeur (art. 31, § 2)
	- zone d'extraction (art. 32)
ZAD	- zone d'aménagement différé (art. 33)
	- zone d'aménagement différé à caractère industriel (art. 34)
	- zone agricole (art. 35)
	- zone forestière (art. 36)
	- zone d'espaces verts (art. 37)
N	- zone naturelle (art. 38)
P	- zone de parc (art. 39)

PERIMETRES (art.40)

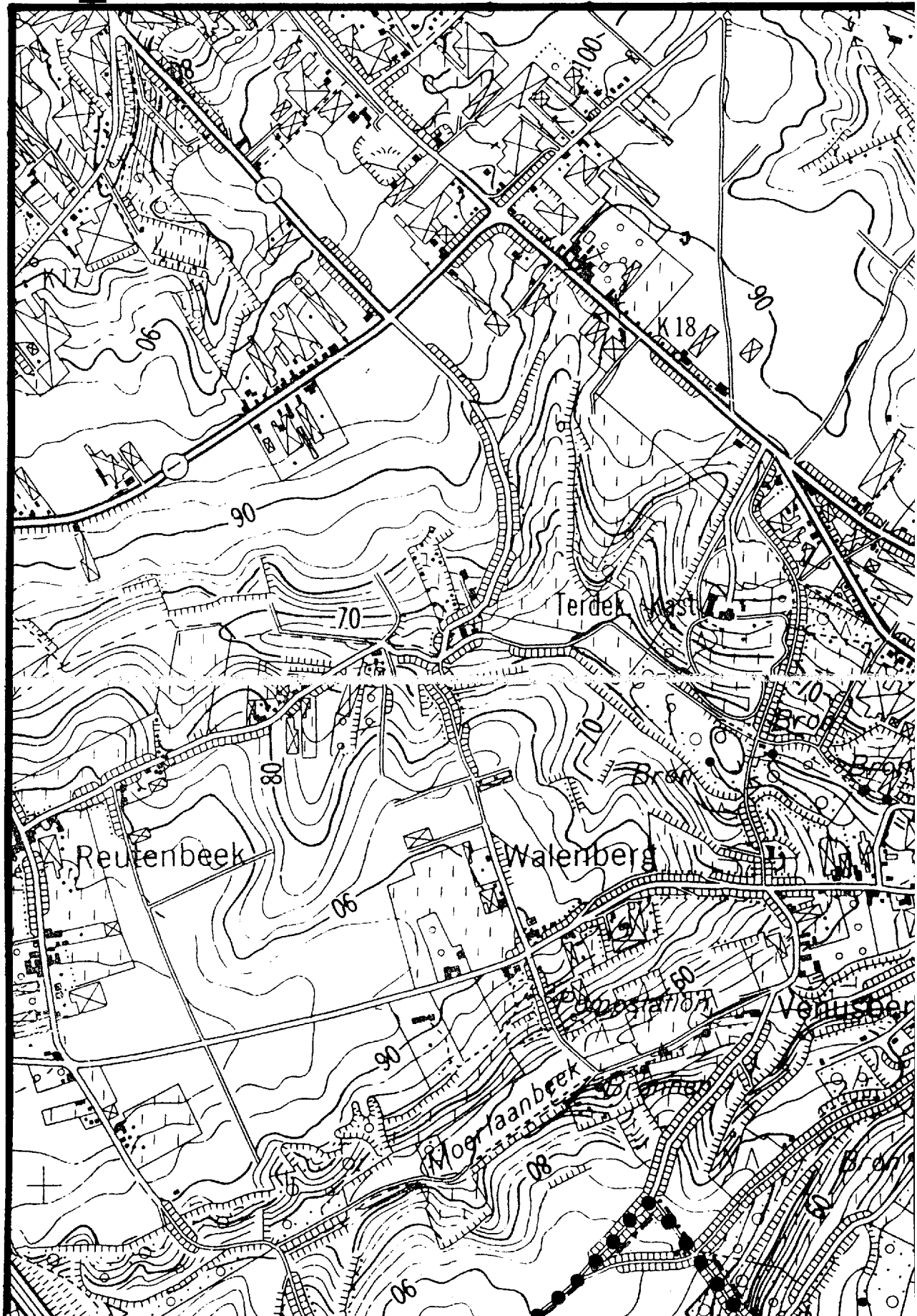
Les périmètres couvrent une ou plusieurs zones d'affectation.

- | | |
|---|---|
|  | - Périmètre de point de vue remarquable
(art. 40.1°) |
|  | - Périmètre de liaison écologique
(art. 40.2°) |
|  | - Périmètre d'intérêt paysager
(art. 40.3°) |
|  | - Périmètre d'intérêt culturel,
historique ou esthétique
(art. 40.4°) |
|  | - Périmètre de risque naturel
prévisible ou de contrainte
géotechnique majeure
I.K.G.E.Mi.T.
(art. 40.5°) |
|  | - Périmètre de réservation
(art. 40.6°) |
|  | - Périmètre d'extension de zone
d'extraction
(art. 40.7°) |
|  | - Périmètre de remembrement légal
de biens ruraux
(art. 40.8°) |
|  | - Périmètre de prévention de captage
(art. 40.9°) |
|  | - Périmètre de bien immobilier classé
M.S.SA.EA.ZP.
(art. 40.10°) |
|  | - Périmètre de protection visée par la
législation sur la protection de la
nature (art. 40.11°) |

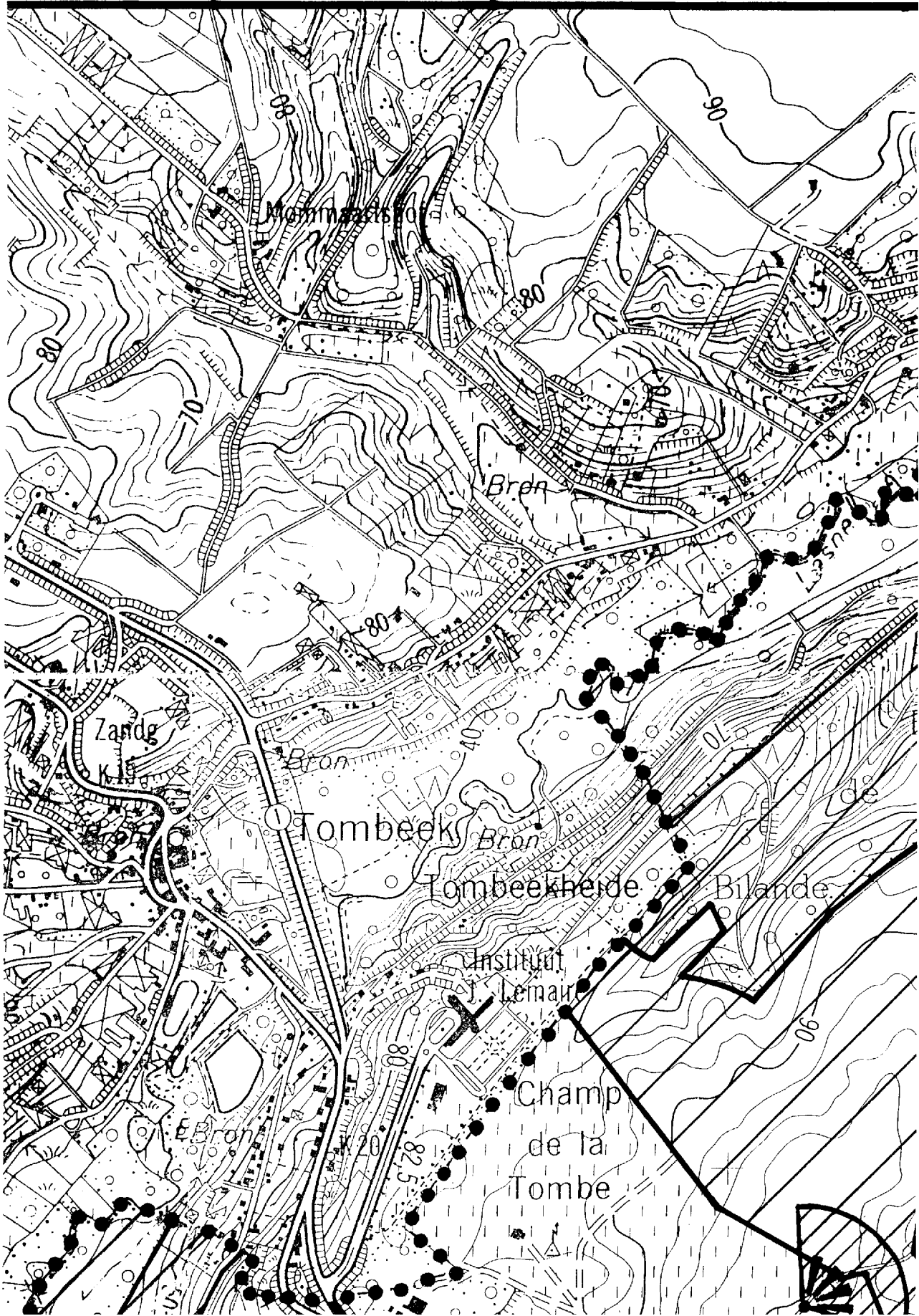
PERIMETRE SUPPLEMENTAIRE (art.41)

- | | |
|---|--|
|  | - Prescription supplémentaire (art.41) |
|---|--|

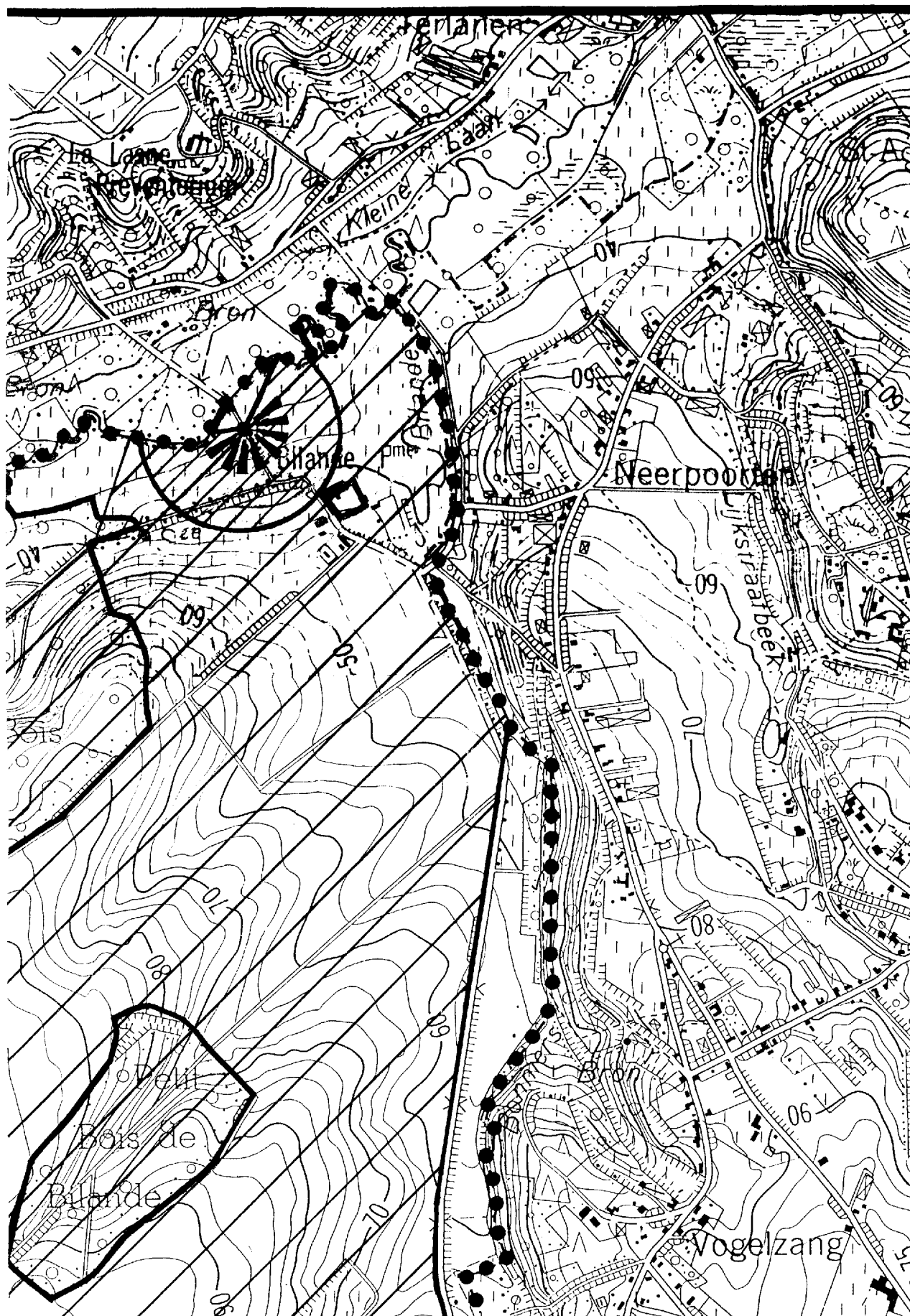
A



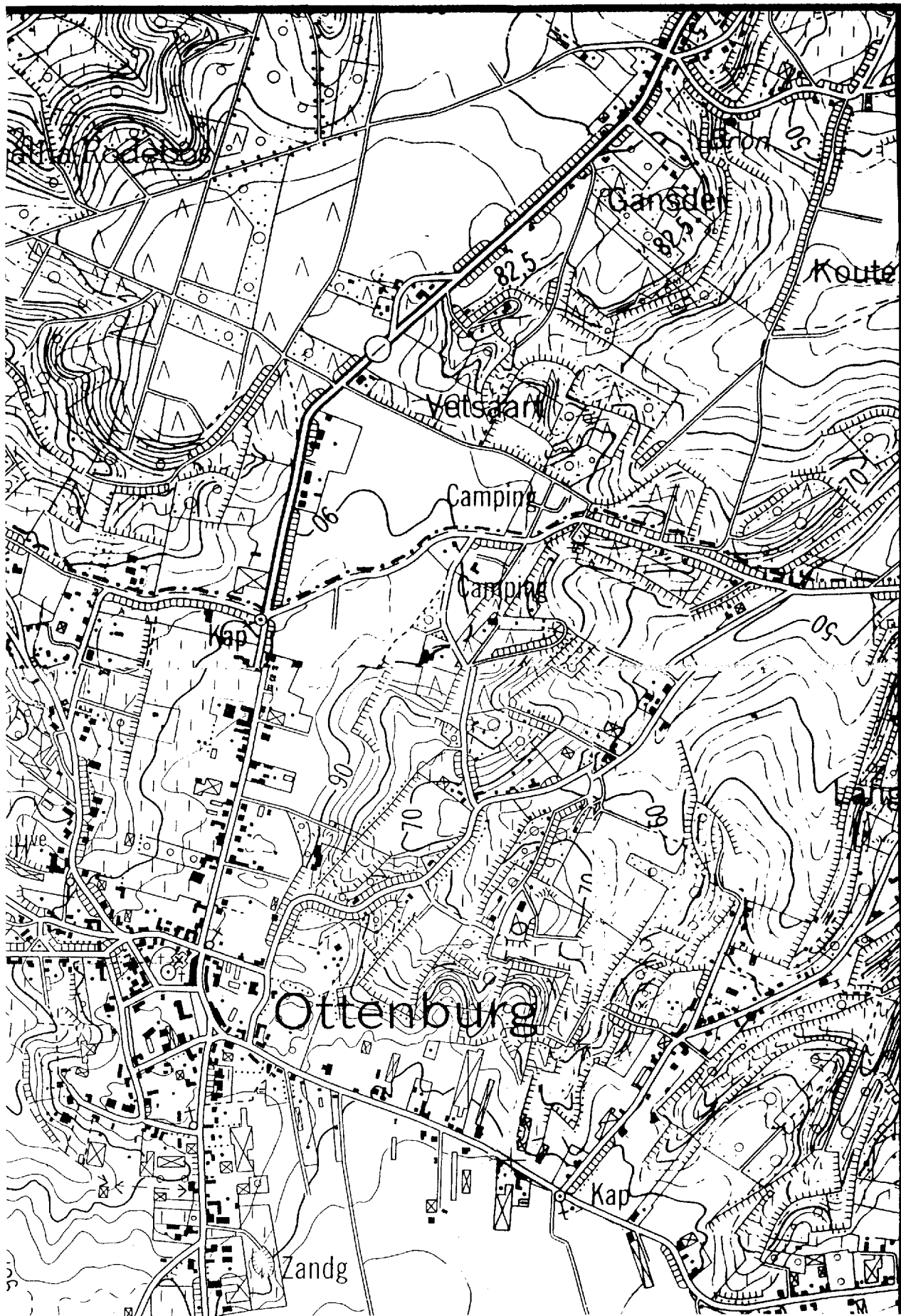
B



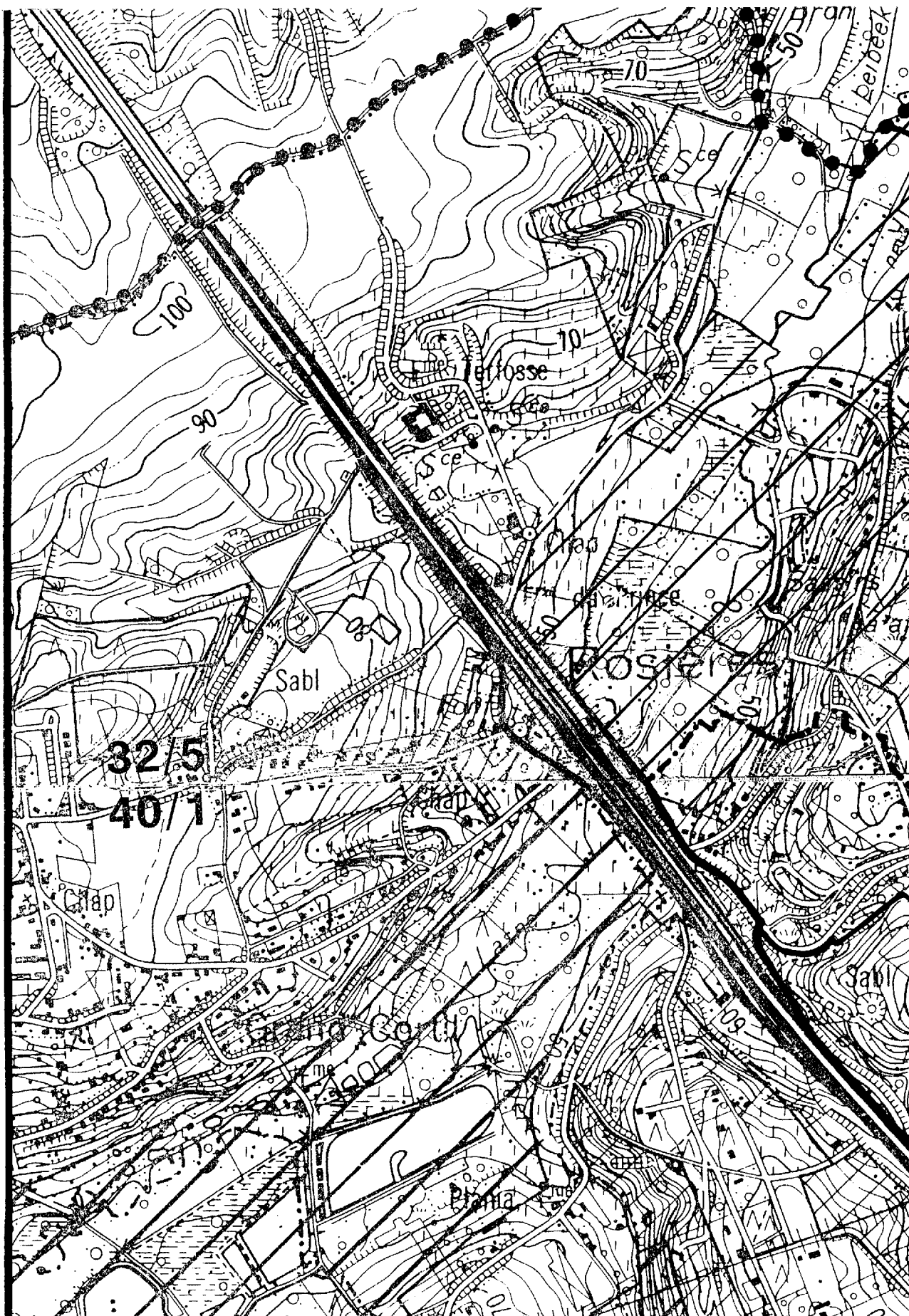
C



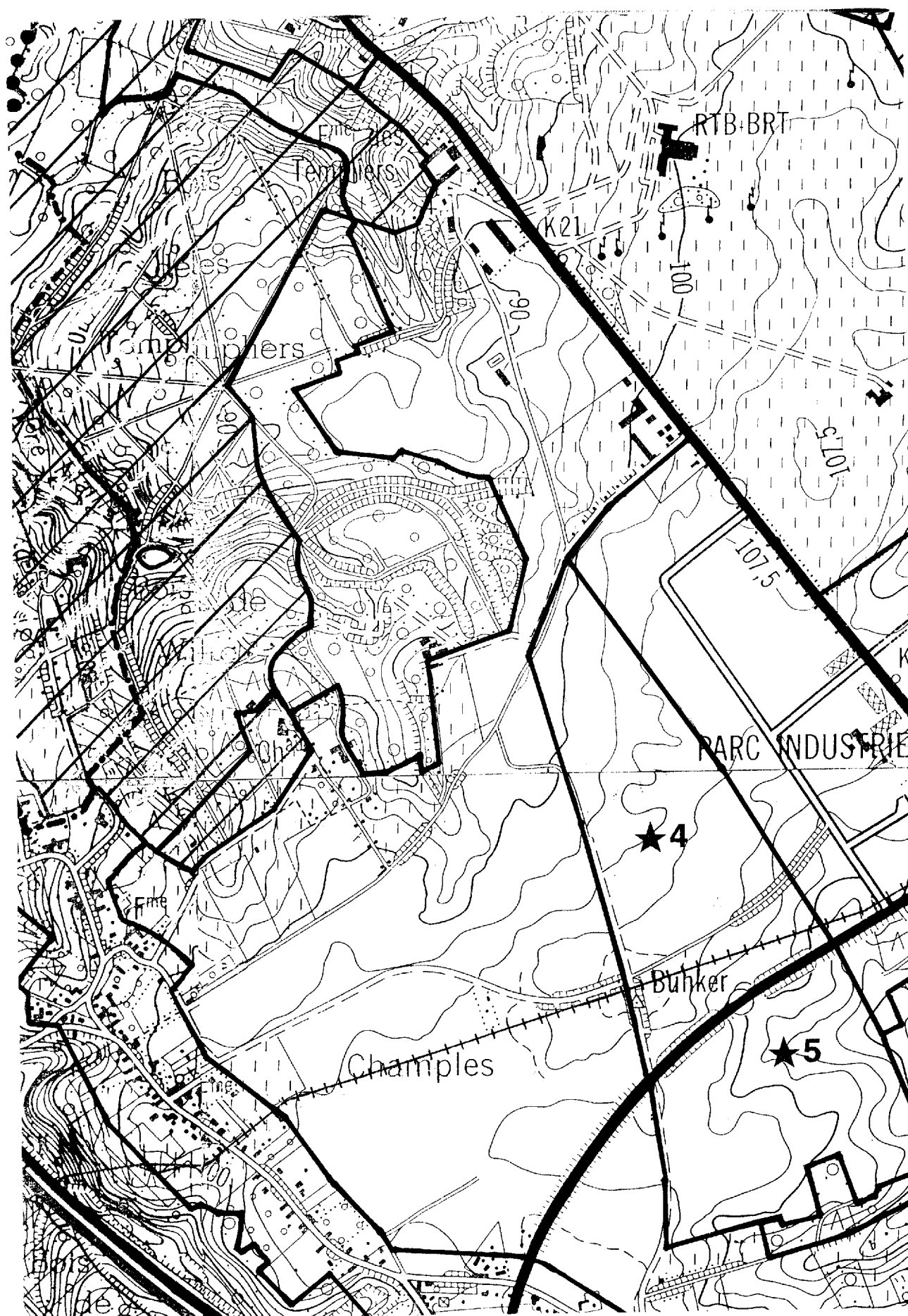
D



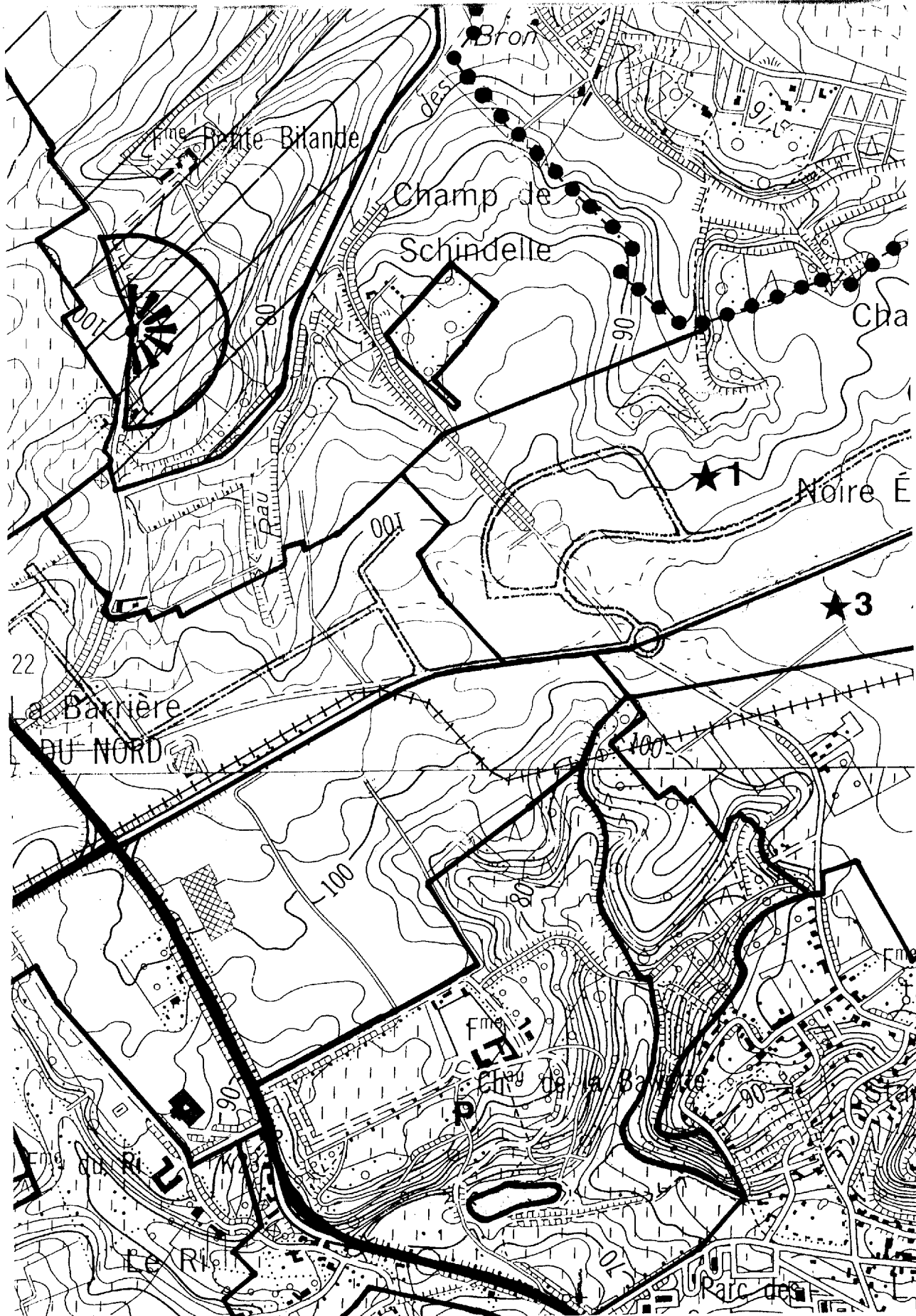
E

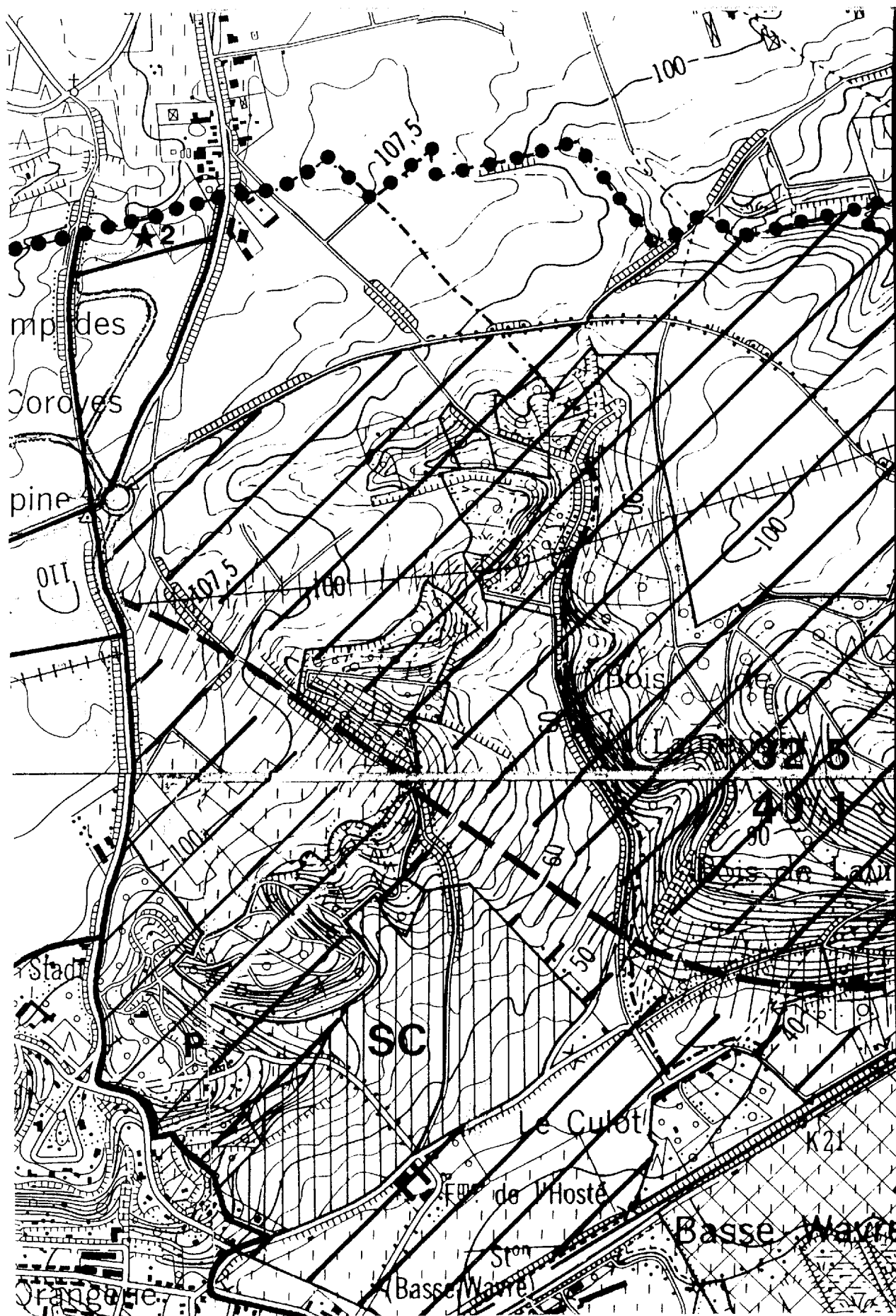


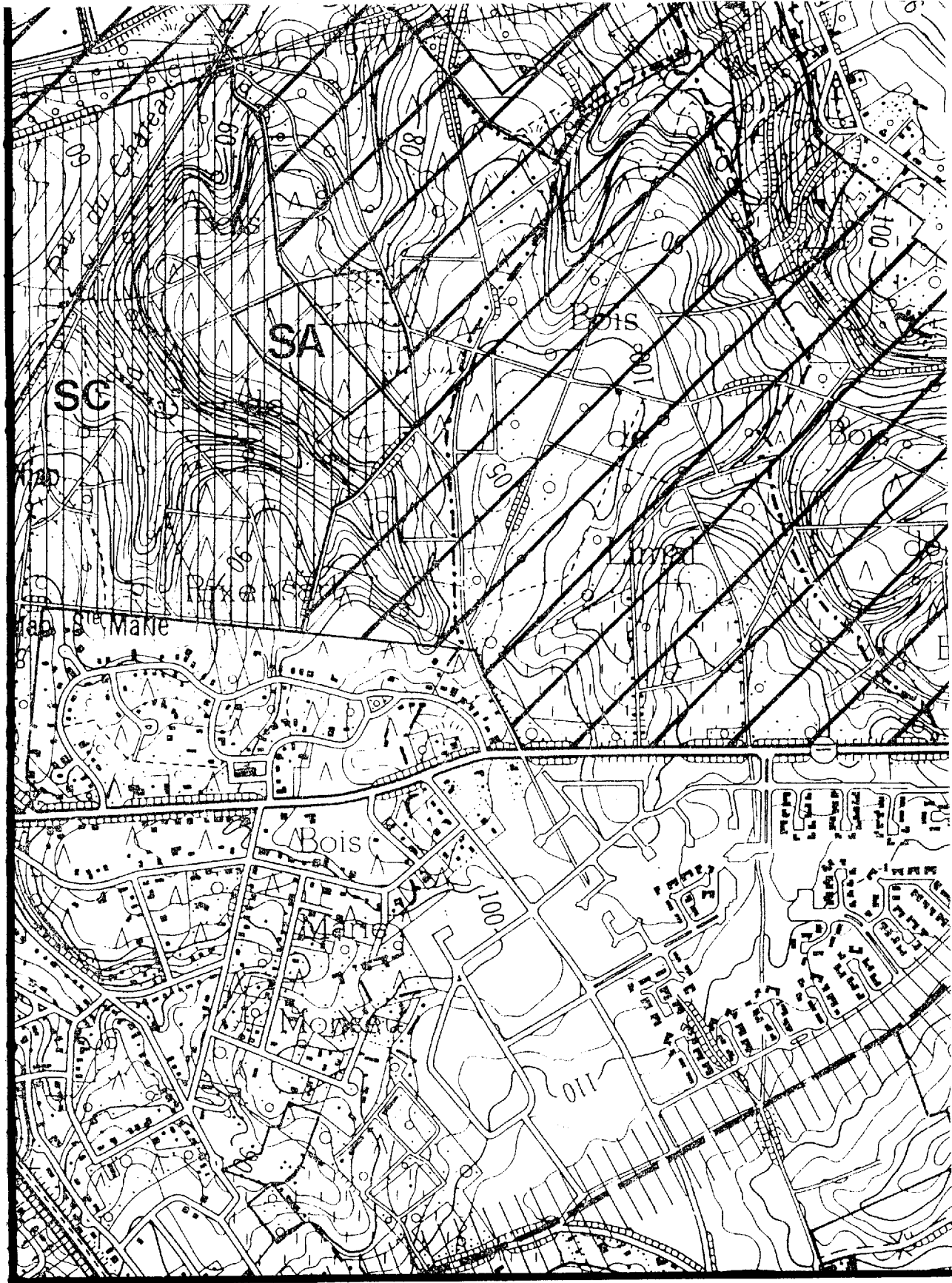
F


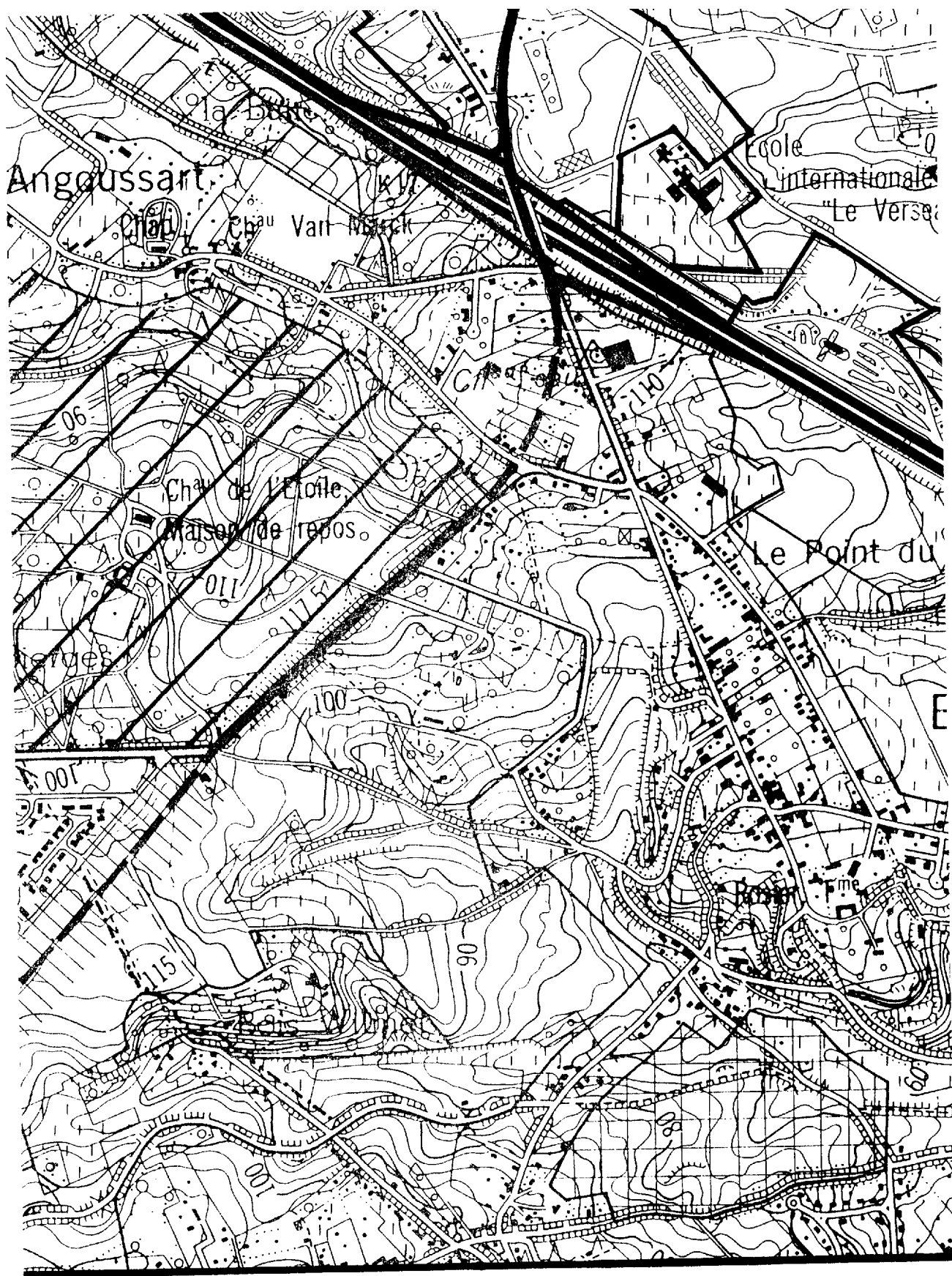


G

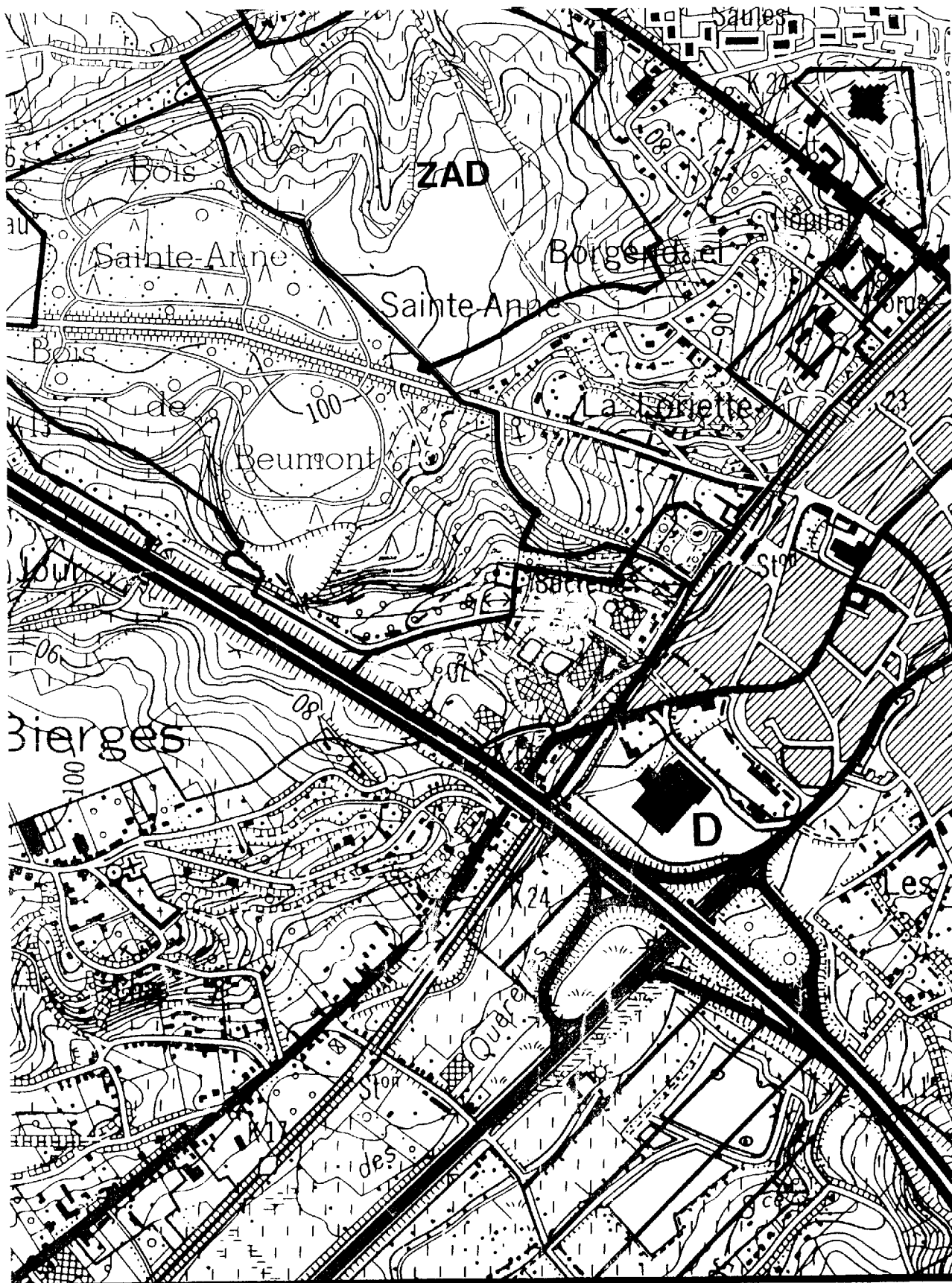









K



1 Km

2 Km



L

