

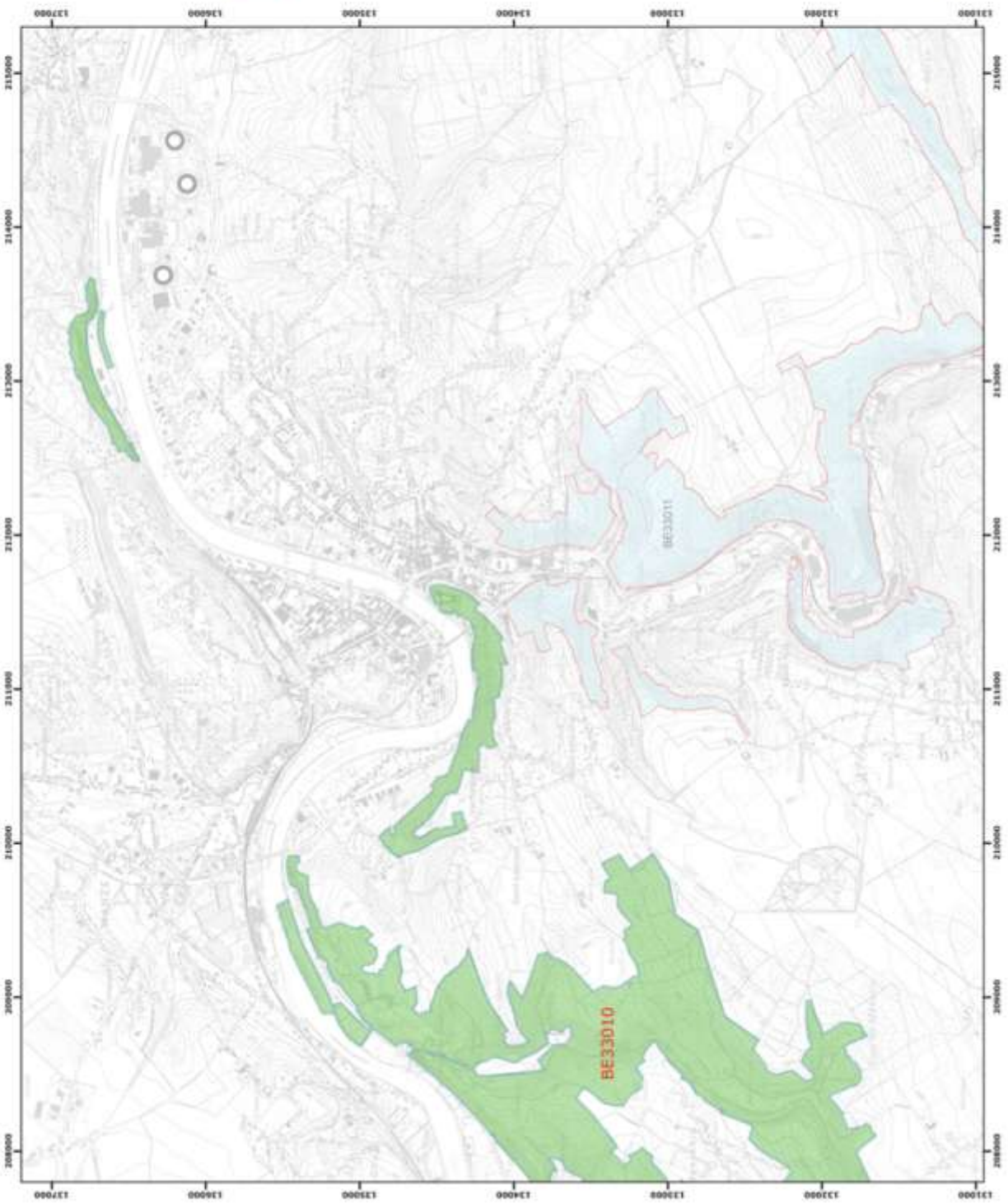
**Légende**  
Périmètres des sites  
Périmètre du site BE33010  
Périmètres des autres sites

0 700 1000 mètres  
© SPYR-DIGARNE, Fond de plan © IGN - Bruxelles  
Le Ministère-Président

Paul MAGNETTE  
Le Ministre de l'Agriculture, de la Nature, de la Ruralité,  
du Tourisme et des Infrastructures sportives,  
délégué à la Représentation à la Grande Région

René COLLIN  
Par délégation pour obtention de copie colorées,

Date d'impression : mai, 2016.  
DIRECTION GÉNÉRALE OPÉRATIONNELLE  
DE LA PROTECTION DES RESSOURCES NATURELLES  
Rue de la Woluwe 62, 1200 Bruxelles  
Tél. +32 (0)20 279 10 10 • Fax. +32 (0)20 279 10 22



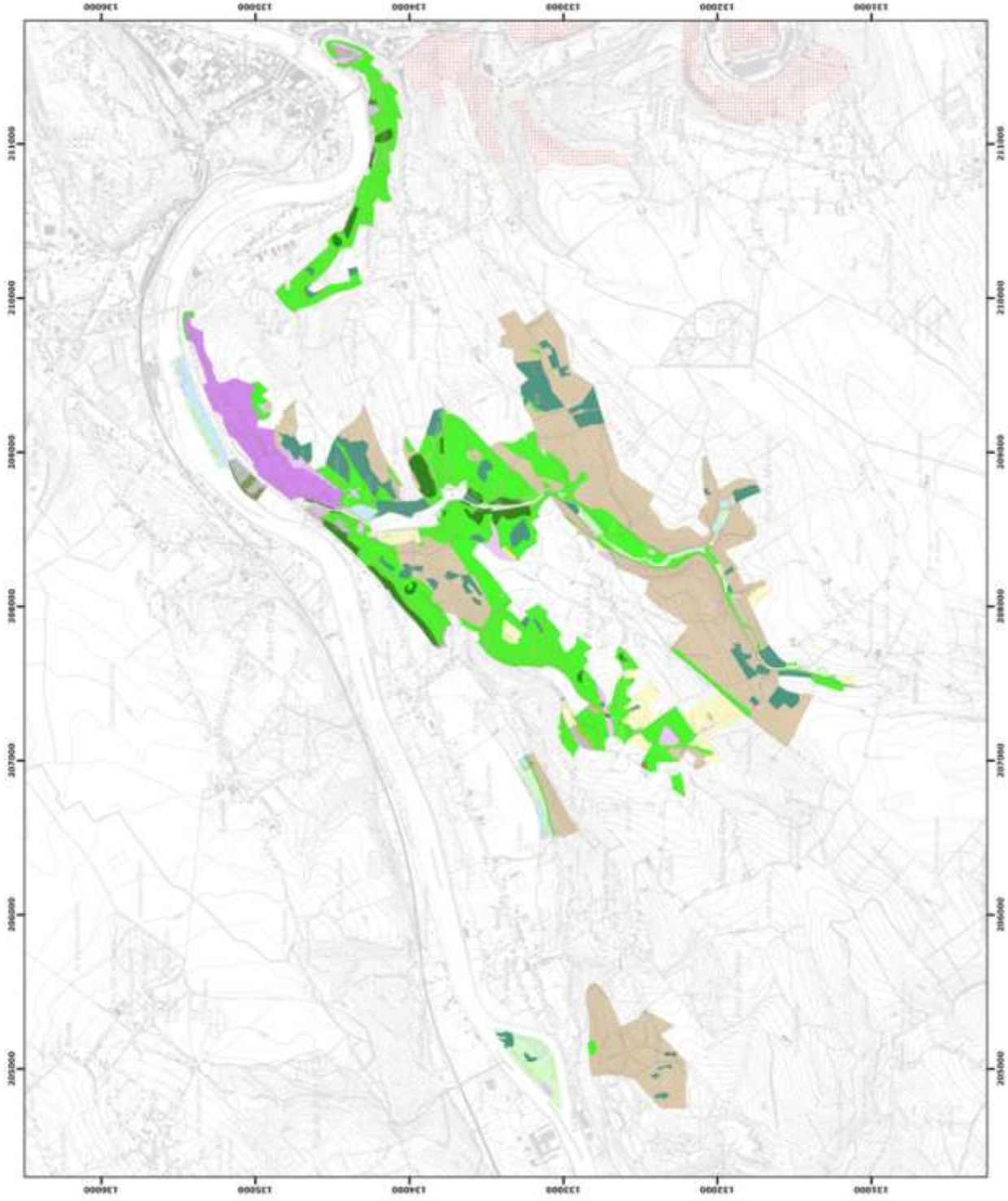
**Légende**  
Périmètres des sites  
Périmètre du site  
BE33010  
Périmètres des autres sites  
BE33011

0 250 500 mètres  
Combinés Lambert large 1972  
© SPW-OGARNE, Fond de plan © IGN - Bruxelles  
Le Ministre-Président

**Paul MAGNETTE**  
Le Ministre de l'Agriculture, de la Nature, de la Ruralité,  
du Tourisme et des Infrastructures sportives,  
dédié à la Représentation à la Grande Région

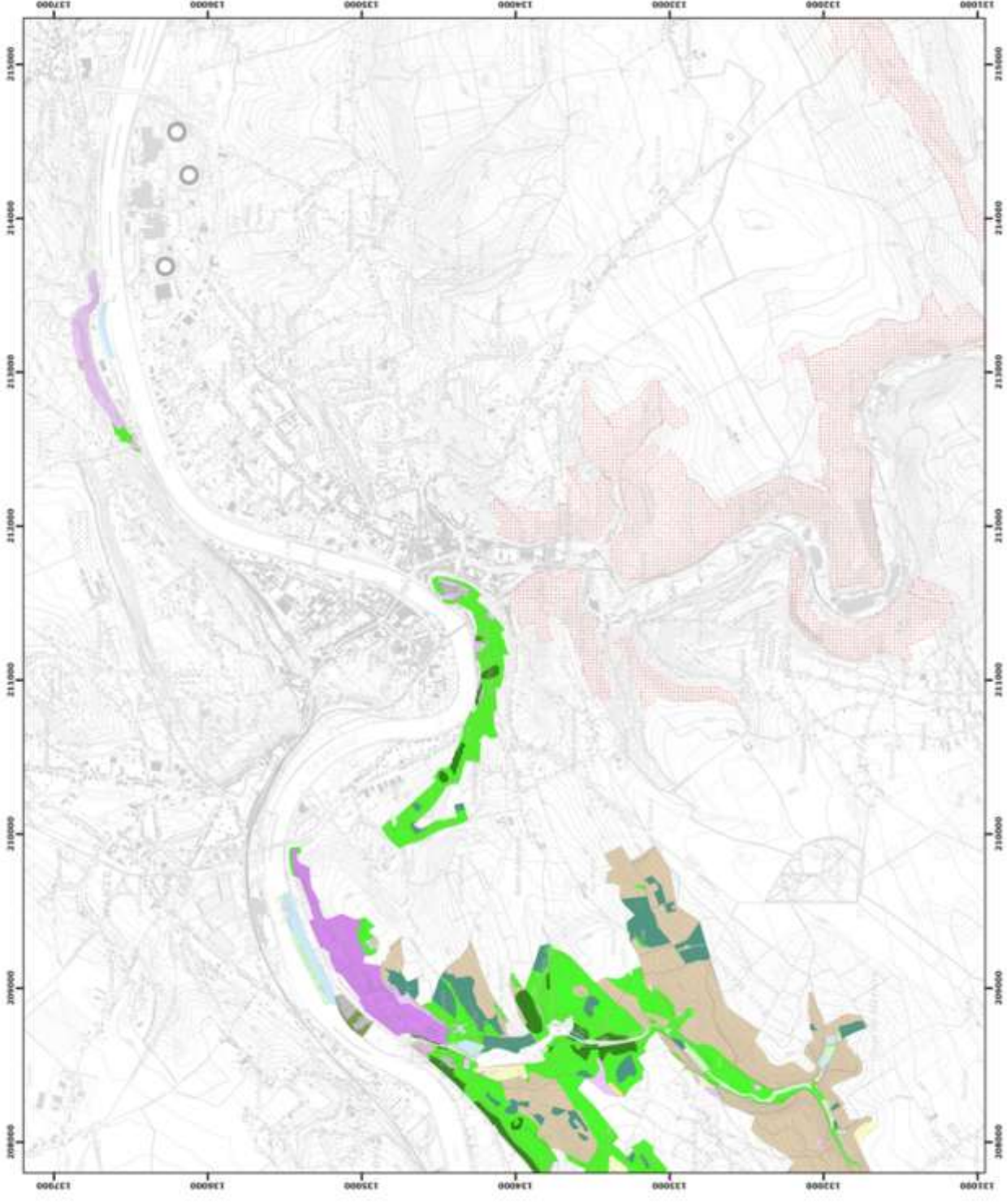
**Nicolas COLLIN**  
Par délégation pour sévérité de copie conforme,

Date d'impression : mars 2016.  
**DIRECTION GÉNÉRALE OPÉRATIONNELLE**  
**DE L'AGRICULTURE, DES RESSOURCES NATURELLES**  
**ET DE L'ENVIRONNEMENT**  
Avenue Prince de Liège 15, 9-5100 Namur  
041.031.001 / 041.031.010 • Fax : 041.031.13.13  
www.dgop.wallonie.be



Annexe 4.2.  
Natura 2000 - BE33010 - Vallée de la Meuse à Huy et vallon de la Solières 2 / 2  
Arrêté de désignation - Unités de gestion

Service public de Wallonie



- Légende**
- Unités de gestion de base**
- UG 1 (rivières superficielles)
  - UG 2 (rivières ouverts prioritaires)
  - UG 3 (grasses hautes d'espèces)
  - UG 4 (massifs extensifs)
  - UG 5 (prairies de fauche)
  - UG 6 (prairies prioritaires)
  - UG 7 (forêts prairiales affaiblies)
  - UG 8 (forêts subalpines de grand intérêt biologique)
  - UG 9 (forêts latérales d'espèces)
  - UG 10 (forêts non subalpines de fauche)
  - UG 11 (forêts de cultures et éléments anthropiques)
- Unités de gestion temporaires**
- UG temps 1 (zones sous statut de protection)
  - UG temps 2 (zones à gestion publique)
  - UG temps 3 (zones subalpines à usage temporaire)
- Unités de gestion en surimpression**
- UG 12 (zones pastorales et moultir d'espèces en UG1)
  - UG 13 (barrages de la section)

**Autres**

- Empreinte des canaux
- Autre site Natura 2000

0 200 400 mètres

© SPW-DICOMINE, Fond de plan © IGN - Bruxelles

Le Ministère-Président

**Paul MAGNETTE**  
Le Ministère de l'Agriculture, de la Nature, de la Pêche, de la Tourisme et des Infrastructures sportives, délégué à la représentation à la Grande Région

**René COLLIN**  
Par délégation pour délivrance de copie conforme.

Date d'impression : mars 2016.

**DIRECTION GÉNÉRALE OPÉRATIONNELLE DE L'AGRICULTURE, DES RESSOURCES NATURELLES ET DE L'ENVIRONNEMENT**  
Avenue Prince de Liège 15, B-1000 Namur  
Tél: +32 (0)81 31 51 15 • Fax: +32 (0)81 31 51 21  
http://www.dicominet.be