

- Légende**
- Périmètres des sites**
- Périmètre du site**
- BE34027
- Périmètres des autres sites**
- BE34026
 - BE34028
 - BE34029
 - BE34034

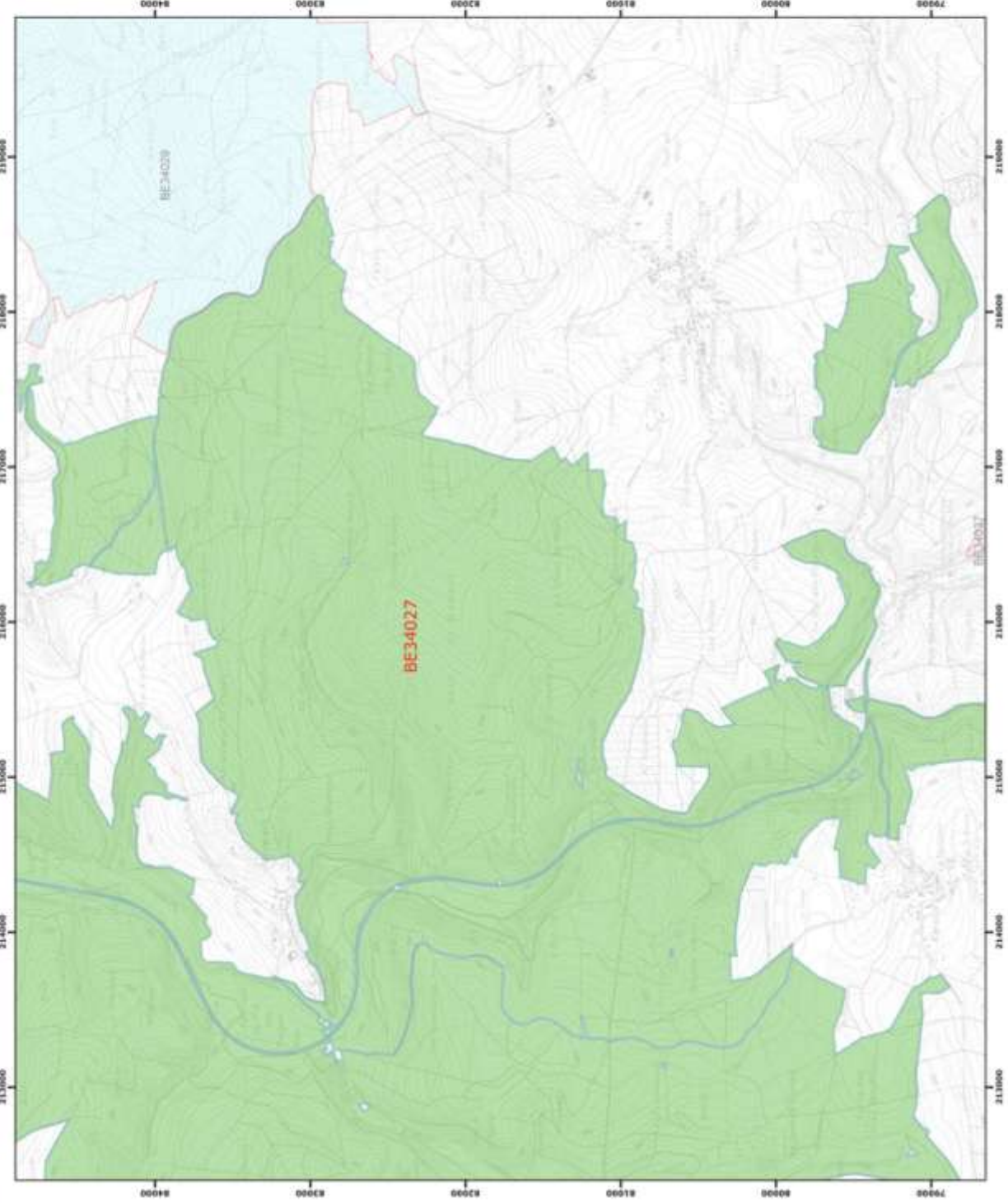


Coordonnées Lambert 1977
© SPW-DGARNE, Fonds de plan © IGN - Bruxelles
Le Ministre-Président

Paul MAGNETTE
Le Ministre de l'Agriculture, de la Pêche, de la Ruralité, de la Forêt et des Infrastructures Agricoles, désigné à la Représentation à la Grande Région

René COLLIN
Par délégation pour délivrance de copie conforme,

Date d'impression : mars 2016.
DIRECTION GÉNÉRALE OPÉRATIONNELLE DE L'AGRICULTURE, DES RESSOURCES NATURELLES ET DE L'ENVIRONNEMENT
Avenue Prince de Liège 15, B-5100 Namur
Tel: +32 (0)81 31 54 76 • Fax: +32 (0)81 31 58 32
http://www.dgarnet.be • http://www.dgarnet.be/fr



Légende

Périmètres des sites

Périmètre du site

BE34027

Périmètres des autres sites

BE34028

BE34029

0 250 500 mètres

Coordonnées Lambert 1983 1973

© IGN-DigitalGlobe, Fond de plan © IGN - Bruxelles

Le Ministre-Président

Paul MAGNETTE

Le Ministre de l'Agriculture, de la Nature, de la Ruralité, du Tourisme et des Infrastructures sportives, délégué à la représentation à la Grande Région

René COLLIN

Par délégation pour délivrance de copie certifiée,

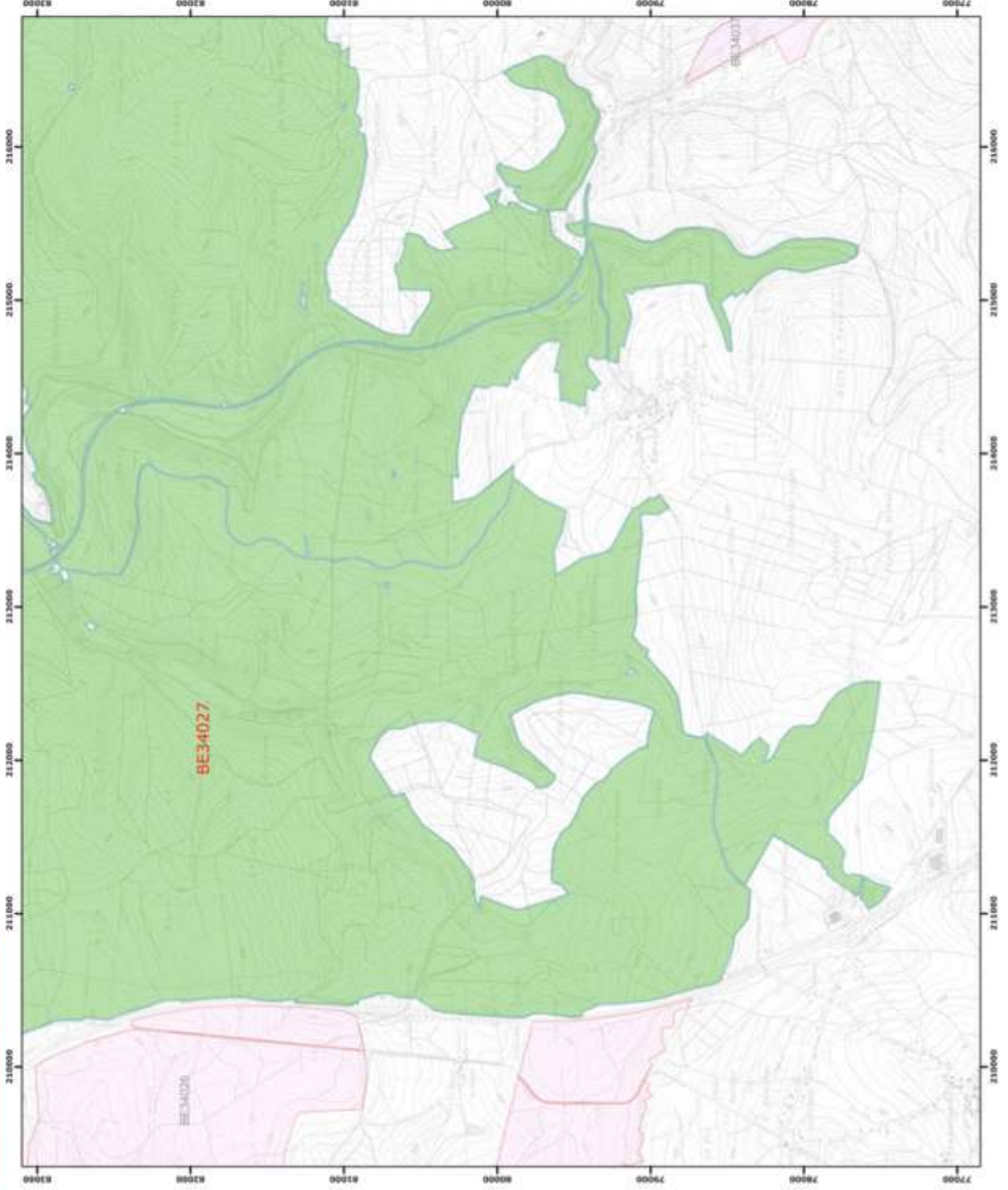
Date d'impression : mars 2016.

DIRECTION GÉNÉRALE OPÉRATIONNELLE DE L'AGRICULTURE, DES RESSOURCES NATURELLES ET DE L'ENVIRONNEMENT

Avenue Prince de Liège 15, B-5100 Namur

Tel : +32 (0)81 33 18 18 • Fax : +32 (0)81 33 18 22

http://www.dgop.be • www.fgov.be • www.wallonie.be



Légende

Périmètres des sites

Périmètre du site

BE34027

BE34026

BE34027

Périmètres des autres sites

0 250 500 mètres



Coordonnées Lambert belge 1817

© SPW-DGARENE, Fond de plan © IGN - Bruxelles

Le Ministre-Président

Paul MAGNETTE

Le Ministre de l'Agriculture, de la Pêche, de la Ruralité,
du Tourisme et des Infrastructures sportives,
délégué à la représentation à la Grande Région

Benoît COLLIN

Par délégation pour obtention de copie conforme,

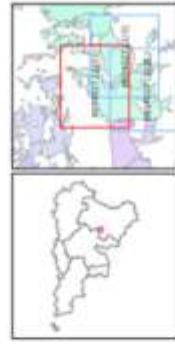
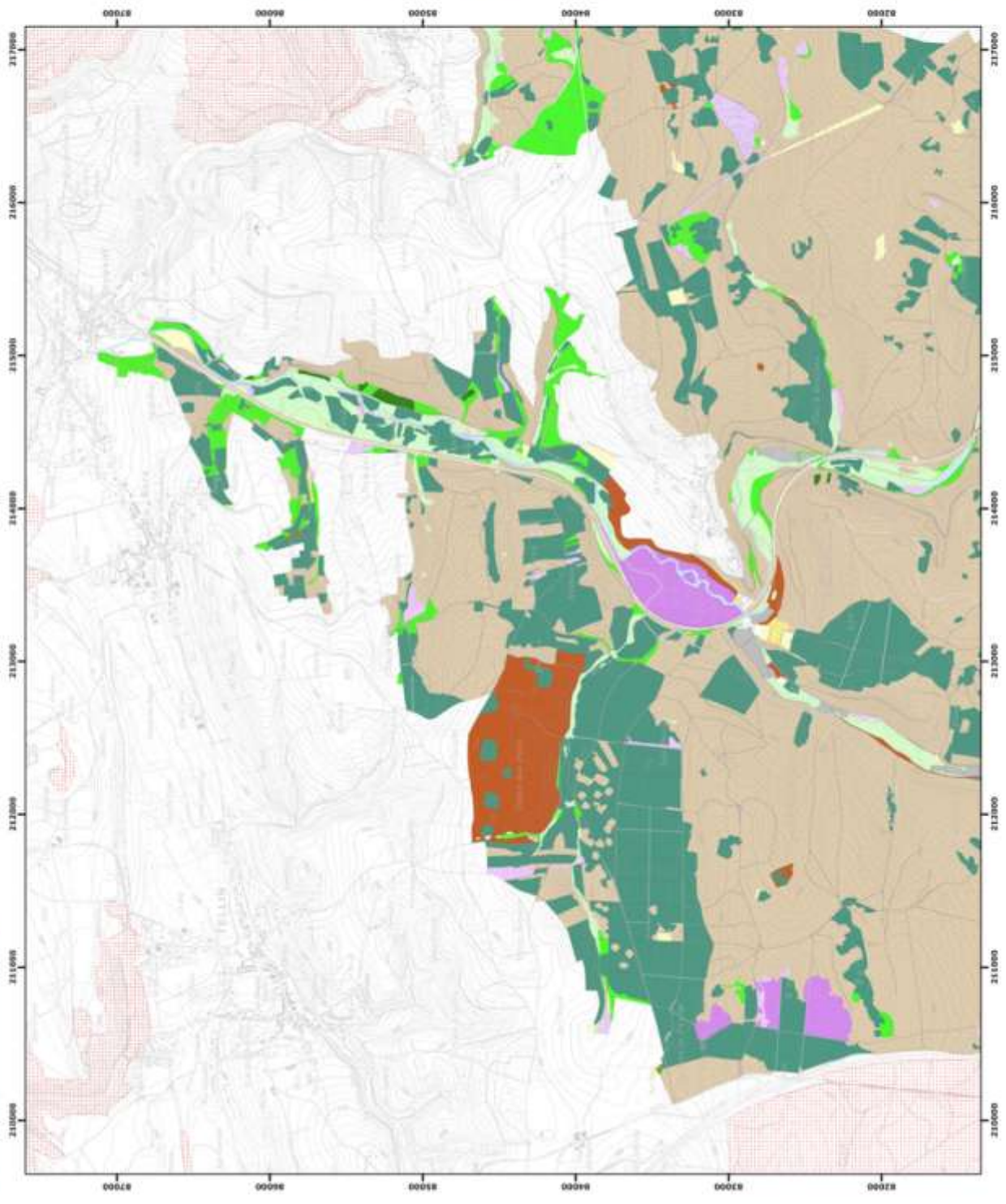
Date d'impression : mars 2016.

**DIRECTION GÉNÉRALE OPÉRATIONNELLE
DE L'AGRICULTURE, DES RESSOURCES NATURELLES
ET DE L'ENVIRONNEMENT**

Avenue Prince de Liège 15, B-5100 Namur

Tel: +32 (0)3 71 18 18 - Fax: +32 (0)3 71 18 12

http://www.dgarene.be - www.opd.wallonie.be



Légende

Unités de gestion de base

- UC 1 (milieux aquatiques)
- UC 2 (milieux ouverts prairiaux)
- UC 3 (prairies sèches d'espèces)
- UC 4 (landes extensives)
- UC 5 (prairies de basses)
- UC 6 (prairies prairiales)
- UC 7 (prairies prairiales élevées)
- UC 8 (prairies sèches de grand intérêt biologique)
- UC 9 (prairies sèches d'espèces)
- UC 10 (prairies non subgenées de basses)
- UC 11 (terres de cultures et éléments anthropiques)

Unités de gestion temporaires

- UC temp 1 (Dunes sous statut de protection)
- UC temp 2 (Dunes à gestion publique)
- UC temp 3 (Terres agricoles à usage temporaire)

Unités de gestion en surimpression

- UC 01 (zones peuplées et zones denses en UC1)
- UC 02 (dévers de la surface)

Autres

- Engins des cartes
- Autre site Natura 2000

© SPW-DIGAME, Fond de plan © IGN - Bruxelles
Le Ministère-président

Paul MAGRETE

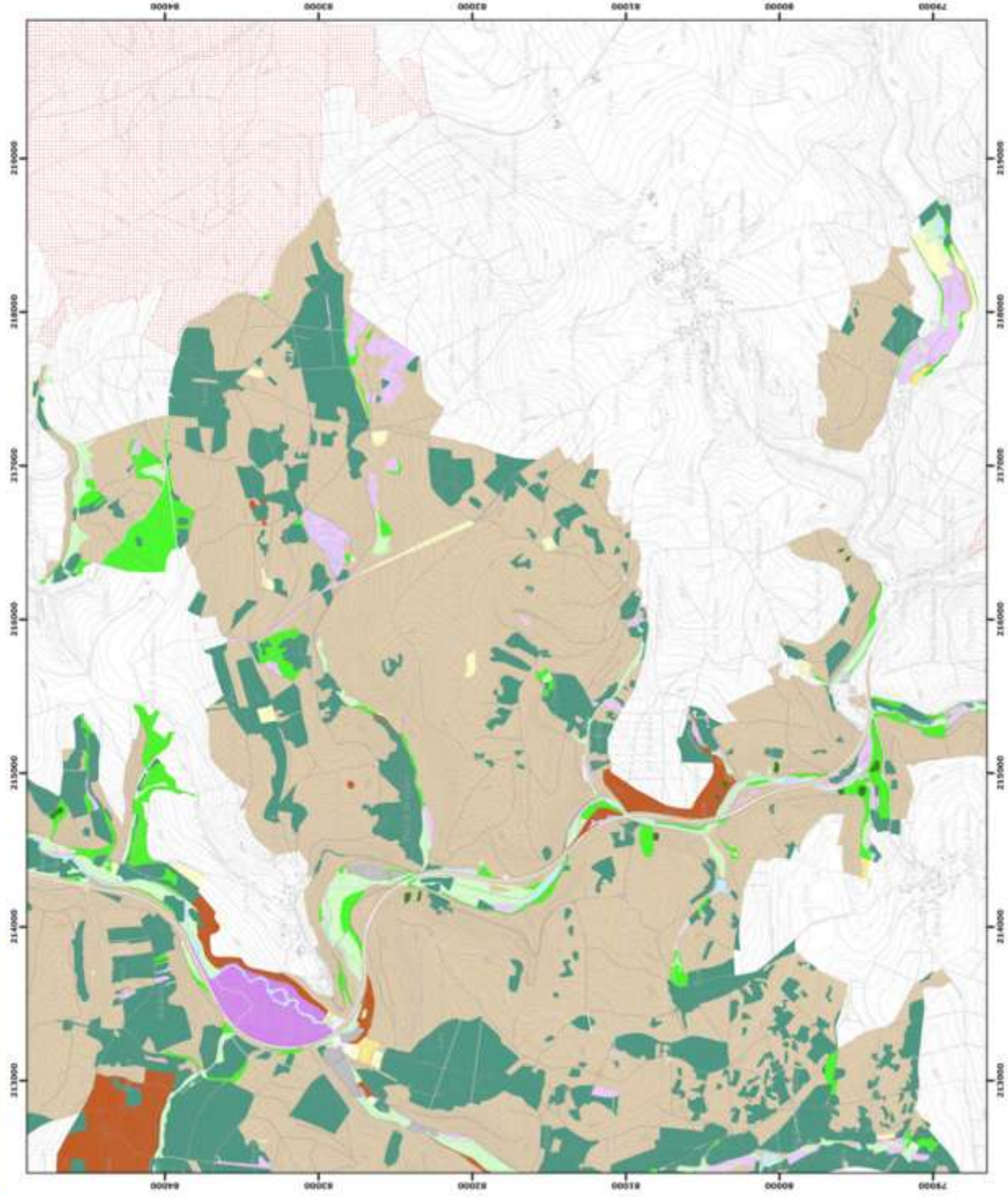
Le Ministre de l'Agriculture, de la Nature, de la Ruralité,
de l'Énergie et des Infrastructures agricoles,
chargé de la Représentation à la Grande Région

Berné COLLIN

Par délégation pour délivrance de copie conformes.

Date d'impression : mars 2016.

DIRECTION GÉNÉRALE OPÉRATIONNELLE
DE L'AGRICULTURE, DES RESSOURCES NATURELLES
ET DE L'ENVIRONNEMENT
Avenue Prince de Liège 15, B-1100 Namur
N°01-02 1001 10 10 11 12 13 14 15 16 17 18 19 20 21 22





Légende

Unités de gestion de base

- US 1 (forêts aquatiques)
- US 2 (forêts ouverts prairiaux)
- US 3 (prairies humides / sepières)
- US 4 (prairies extensives)
- US 5 (prairies de fauche)
- US 6 (forêts prairiales)
- US 7 (forêts prairiales alluviales)
- US 8 (forêts riches de grand intérêt biologique)
- US 9 (forêts riches d'espèces)
- US 10 (forêts non riches de faune)
- US 11 (forêts de culture et éléments anthropiques)

Unités de gestion temporaires

- US Temp 1 (Espaces sans statut de protection)
- US Temp 2 (Espaces à gestion publique)
- US Temp 3 (Espaces subrogés à statut temporaire)

Unités de gestion en surimpression

- US SI (haies peulées et hautes fougères en UO11)
- US SI (Zonage de la nature)

Autres

- Empreintes des canalis
- Autre site Natura 2000

© SPW-DGARNIE, Fond de plan © IGN - Bruxelles
Le Ministre-Président

Paul MIGNETTE
Le Ministre de l'Agriculture, de la Nature, de la Ruralité,
du Tourisme et des Infrastructures sportives,
obligé à la représentation à la Grande Région

René COLLEN
Par délégation pour l'événement de copie conforme.

Date d'impression : mars 2016.
DIRECTION GÉNÉRALE OPÉRATIONNELLE
DE L'AGRICULTURE, DES RESSOURCES NATURELLES
ET DE L'ENVIRONNEMENT
Avenue Prince de Liège 15, B-5100 Namur
Tél : +32 (0)81 35 56 14 • Fax : +32 (0)81 35 56 27
N° de publication de la loi : 20160303010001-0101 (Document officiel)