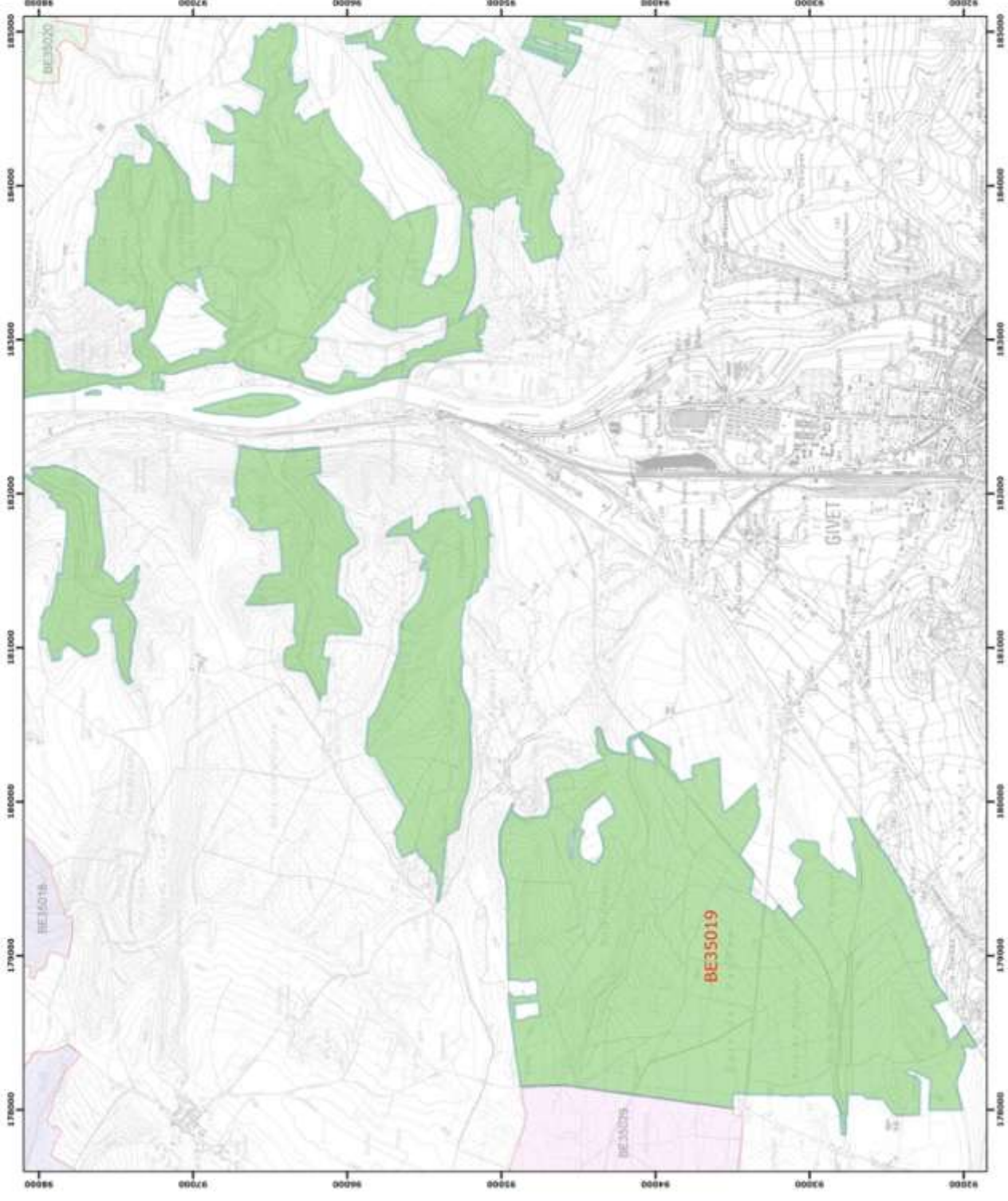


Annexe 2.1.
Natura 2000 - BE35019 - Vallée de la Meuse en amont d'Hastière 2 / 3
Arrêté de désignation - Vue générale du périmètre du site



- Légende**
- Périmètre des sites
 - Périmètre du site
 - Périmètres des autres sites
- | | |
|---------|---|
| BE35019 | ■ |
| BE35018 | ■ |
| BE35020 | ■ |
| BE35029 | ■ |

0 250 500 mètres

Coordonnées Lambert belge 1972

© SPW-OCARIE, Fond de plan © IGN - Bruxelles

Le Ministre-Président

Paul MAGNETTE

Le Ministre de l'Agriculture, de la Pêche, de la Ruralité, du Tourisme et des Infrastructures sportives, délégué à la Région wallonne à la Grande Région

René COLLIN


Par délégation pour absence de copie conforme,

Date d'impression : mars 2018.

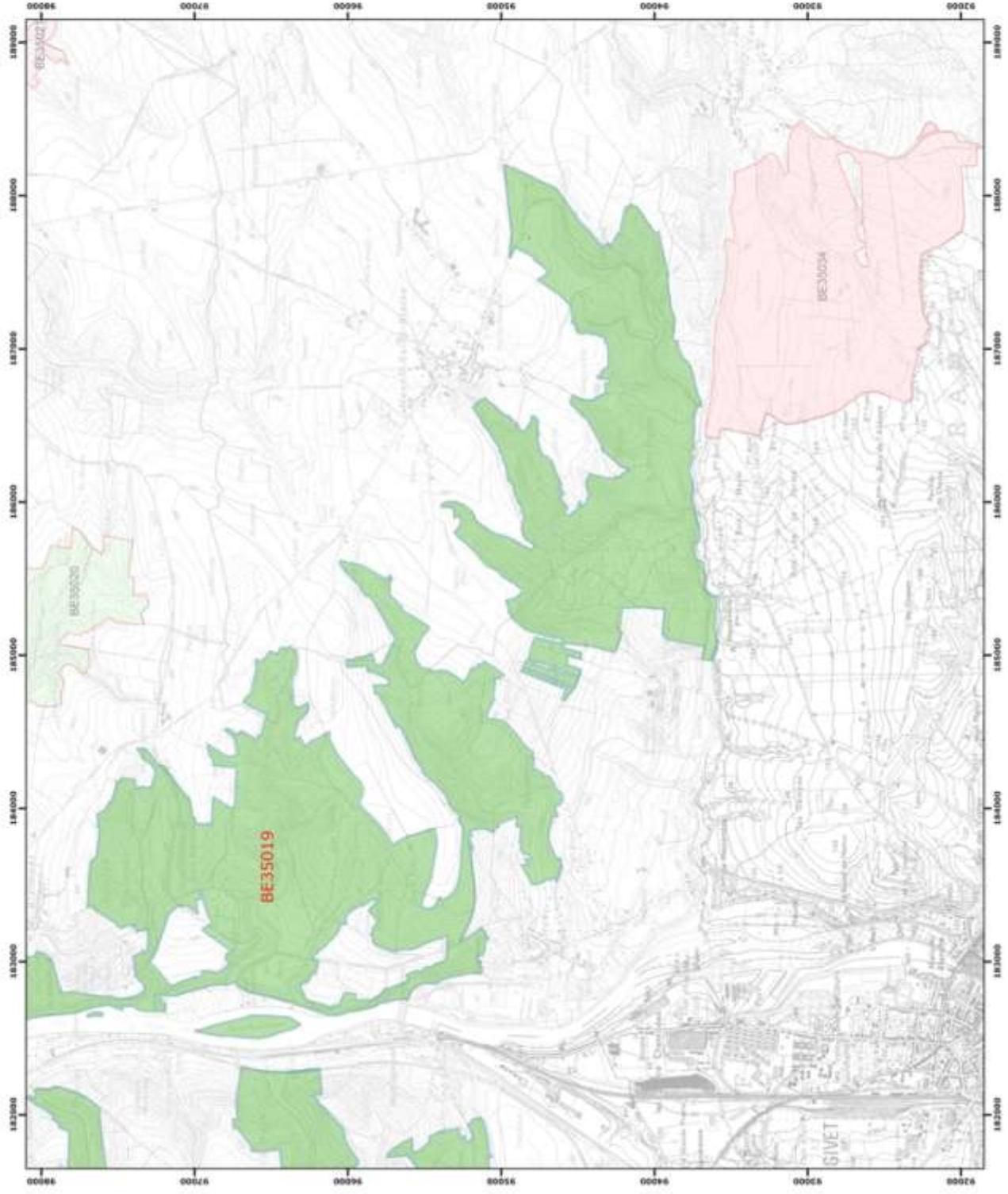
DIRECTION GÉNÉRALE ORIENTATIONNELLE DE L'AGRICULTURE, DES PÊCHERIES NATURELLES ET DE L'ENVIRONNEMENT

Primo de Lage 10, 13000 Héverly

Tel: +32 (0)11 21 31 31 32



- Légende**
- Périmètres des sites
 - Périmètre du site
 - BE35019
 - BE35020
 - BE35021
 - BE35024



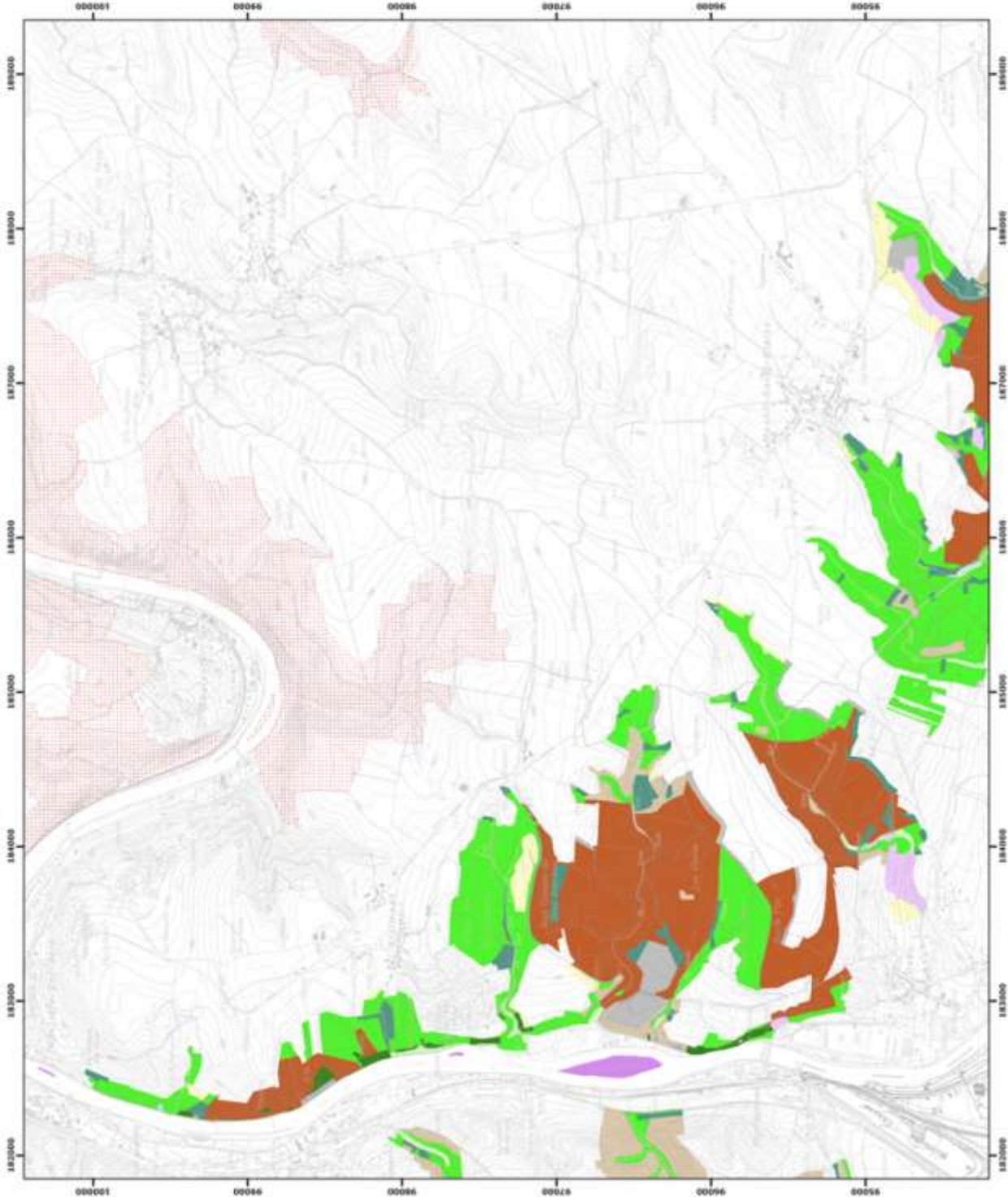
0 250 500 mètres

© IGN-DGARNE, Fond de plan © IGN - Bruxelles
Le Ministre Président

Paul MACHETTE
Le Ministre de l'Agriculture, de la Pêche, de la Forêt,
du Tourisme et des Infrastructures sportives,
délégué à la Représentation à la Grande Région

René COLLIN
Par délégation pour obtempérer de copie conforme.

Date d'impression : mars 2016.
DIRECTION GÉNÉRALE OPÉRATIONNELLE
DE L'AGRICULTURE, DES RESSOURCES NATURELLES
ET DE L'ENVIRONNEMENT
Avenue Prince de Liège 15, B-5100 Namur
Tél: +32 (0)81 31 36 16 • Fax: +32 (0)81 31 36 17
www.dgarnat.be



Légende

Unités de gestion de base

- UC 1 (Cimes escarpées)
- UC 2 (milieu ouvert préservé)
- UC 3 (zones humides préservées)
- UC 4 (carrés arborés)
- UC 5 (carrés de haies)
- UC 6 (haies préservées)
- UC 7 (haies préservées élargies)
- UC 8 (haies végétales de grand intérêt biologique)
- UC 9 (haies végétales d'origine)
- UC 10 (haies non végétales de haies)
- UC 11 (zones de cultures et éléments anthropiques)

Unités de gestion temporaires

- UC temp 1 (zones sous statut de protection)
- UC temp 2 (zones à gestion publique)
- UC temp 3 (haies végétales à statut temporaire)

Unités de gestion en surimpression

- US 01 (haies perdues et multiples aspects en US1)
- US 02 (Séjour de la section)

Autres

- Empreinte des routes
- Autre site Natura 2000

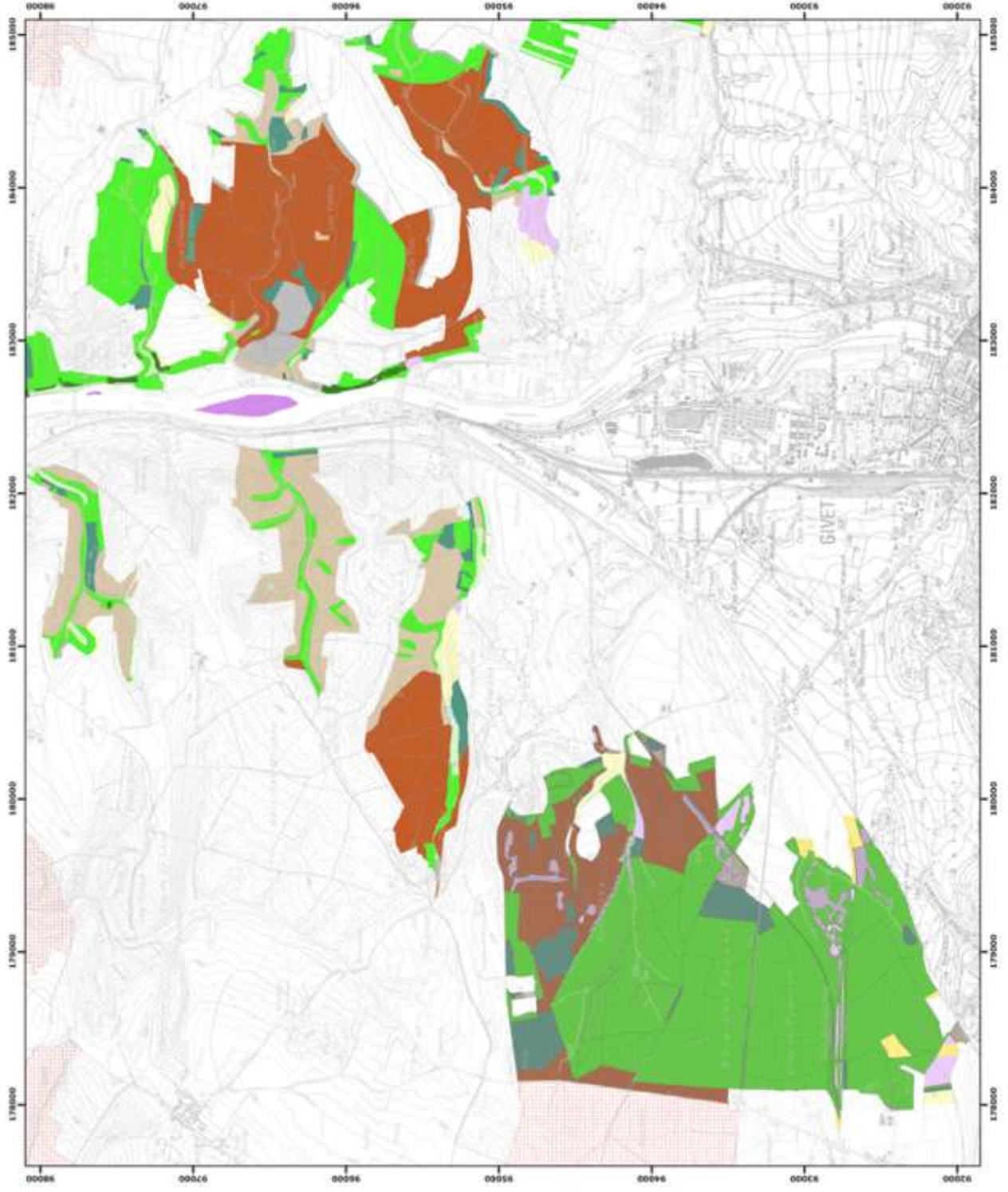
© SPW-DGABNE, Fond de plan © IGN - Bruxelles

Le Ministre-Président

Paul MADRETTE
Le Ministre de l'Agriculture, de la Pêche, de la Ruralité, du Tourisme et des Infrastructures sportives, désigné à la Représentation à la Grande Région

RAIM COLLIN
Par délégation pour délivrance de copie conforme.

Date d'impression : mars 2016.
DIRECTION GÉNÉRALE OPÉRATIONNELLE
DE L'AGRICULTURE, DES RESSOURCES NATURELLES
ET DE L'AMÉNAGEMENT DU TERRITOIRE
Avenue Prince de Léopold III, 8-15100 Namur
Tél : +32 (0)81 31 36 35 - Fax : +32 (0)81 31 36 23
© Région wallonne - Service public de Wallonie



Légende

Unités de gestion de base

- UG 1 (rivières aquatiques)
- UG 2 (rivières moyennes permanentes)
- UG 3 (grands habitats d'espèces)
- UG 4 (bancs estivaux)
- UG 5 (prairies de fauche)
- UG 6 (forêts primaires)
- UG 7 (forêts permanentes alluviales)
- UG 8 (forêts mixtes de grand intérêt biologique)
- UG 9 (forêts mixtes d'espèces)
- UG 10 (forêts non indigènes de hautes)
- UG 11 (forêts de cultures et éléments anthropiques)

Unités de gestion temporaires

- UG temp 1 (zones sous statut de protection)
- UG temp 2 (zones à gestion publique)
- UG temp 3 (forêts vulgaires à statut temporaire)

Unités de gestion en surimpression

- UG S1 (meuse agricole et rivières épaisses en UG1)
- UG S2 (réserves de la nature)

Autres

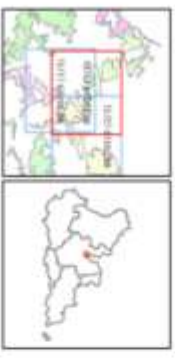
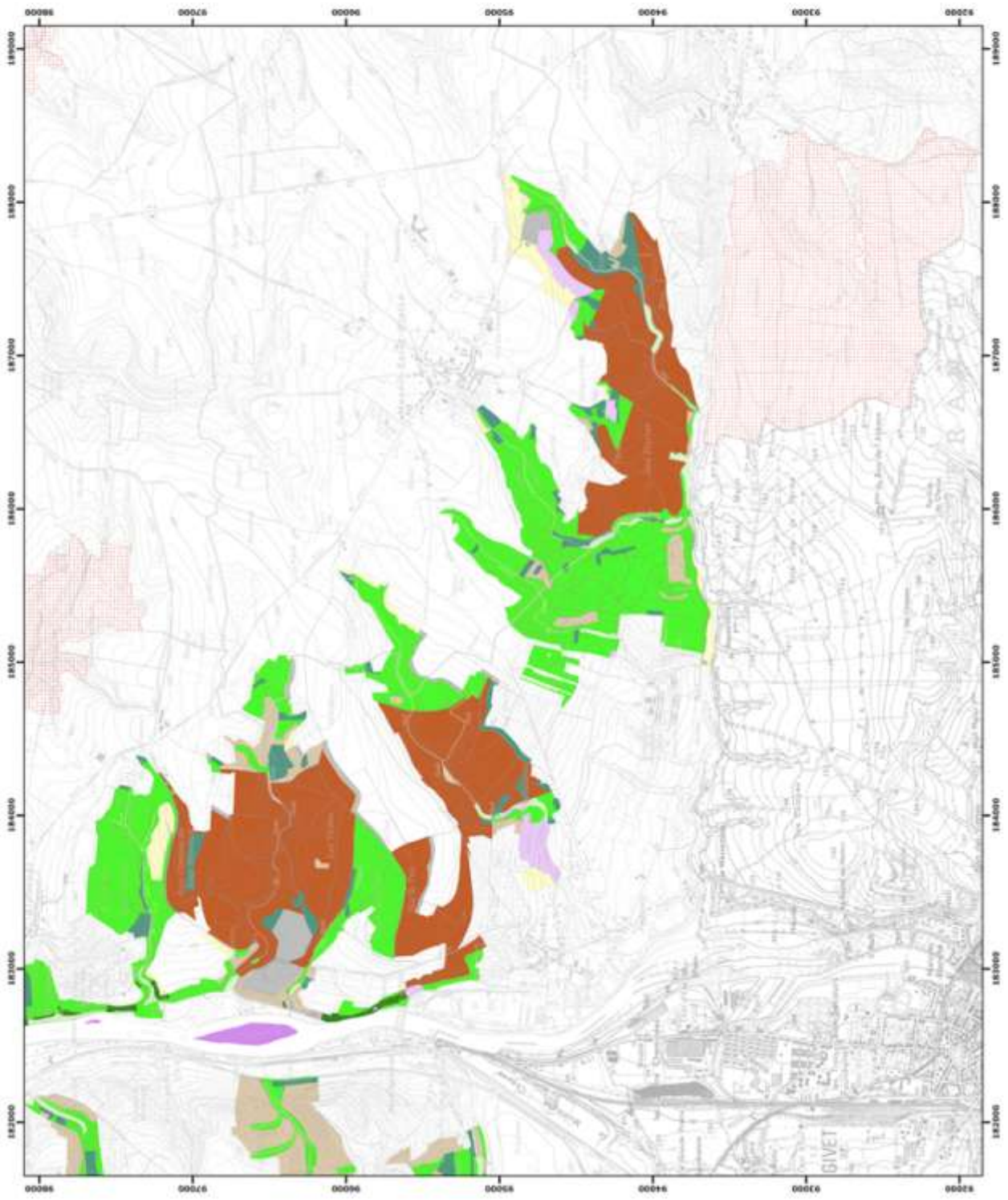
- Emprises des canaux
- Autre site Natura 2000

0 50 100 mètres
© SPW-DGABRIÈRE, Fond de plan © IGN - Bruxelles
Le Ministre-Président

Paul MAGNETTE
Le Ministre de l'Agriculture, de la Nature, de la Ruralité,
du Tourisme et des Infrastructures sportives,
dédié à la représentation à la Grande Région

René COLLIN
Par obligation pour délivrance de copie confirmée,

Date d'impression : mars 2018.
**DIRECTION GÉNÉRALE OPÉRATIONNELLE
DE L'AGRICULTURE, DES RESSOURCES NATURELLES
ET DE L'ENVIRONNEMENT**
Rue de l'Épave 10, 1300 Namur
Tél: 02 508 10 00 - Fax: 02 508 10 10
www.dgarnat.be



Légende

Unités de gestion de base

- UG 1 (Prélieux aquatiques)
- UG 2 (Prélieux (broyets) productifs)
- UG 3 (Prélieux naturels d'expansion)
- UG 4 (Zones extensives)
- UG 5 (Prairies de fauche)
- UG 6 (Herbes précieuses)
- UG 7 (Herbes précieuses aboussées)
- UG 8 (Herbes précieuses de grand intérêt biologique)
- UG 9 (Herbes précieuses d'expansion)
- UG 10 (Herbes non précieuses de fauche)
- UG 11 (Zones de cultures et éléments patrimoniaux)

Unités de gestion temporaires

- UG temp 1 (Zones sous statut de protection)
- UG temp 2 (Zones à gestion publique)
- UG temp 3 (Herbes précieuses à statut temporaire)

Unités de gestion en surimpression

- UG S1 (Murs en pierre et ruines classées en 1971)
- UG S2 (Zones de la lutticie)

Autres

- Empreinte des cartes
- Autre site Natura 2000

0 200 400 mètres

(Coordonnées Lambert 1972)

S. SPW-DIGABINE, Fond de plan © IGN - Bruxelles

Le Ministre-Président

Paul MAGNETTE

Le Ministre de l'Agriculture, de la Pêche, de la Sécurité

du Tourisme et des Infrastructures sportives,

député à la Région wallonne

René COLLIN

Par délégation pour obéissance de copie conforme,

Date d'impression : mars 2016.

**DIRECTION GÉNÉRALE OPÉRATIONNELLE
DE L'AGRICULTURE, DES RESSOURCES NATURELLES
ET DE L'ENVIRONNEMENT**
Avenue Bruce de Lode 15, B-5100 Namur
Tél: +32 (0)3 21 51 15 - Fax: +32 (0)3 21 18 13
http://www.digabine.be