

- Légende**
- Périmètre des sites
 - Périmètre du site
 - BE35022
 - BE35021
 - BE35020
 - BE35019
 - BE35018
 - BE35016
- Périmètres des autres sites

0 250 500 mètres

Compteur Lambert 1972
© SPW-DGAI&E, Fond de plan © IGN - Bruxelles
Le Ministre-Président

PAUL MAGNETTE

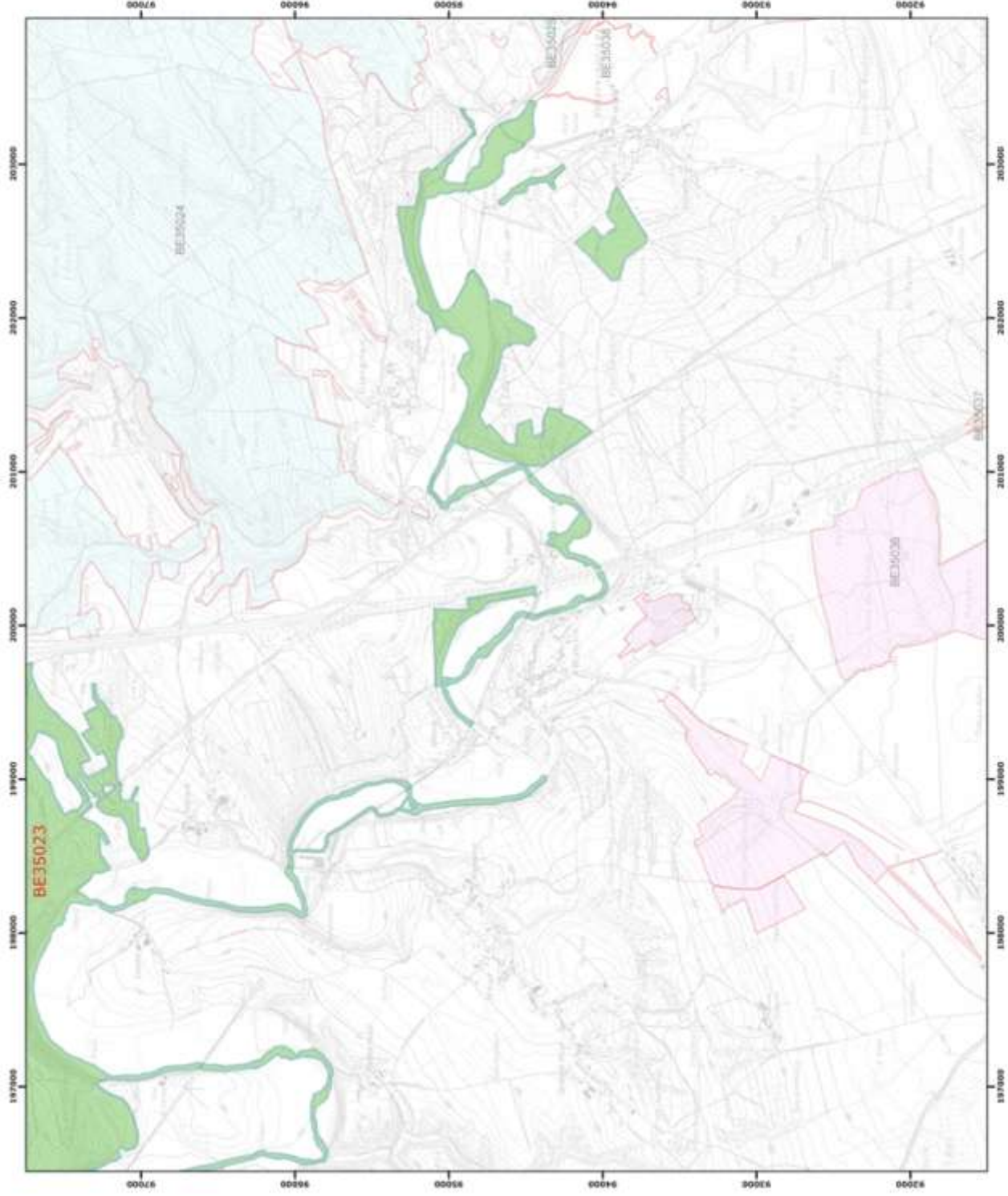
Le Ministre de l'Agriculture, de la Pêche, de la Ruralité,
du Tourisme et des Infrastructures sportives,
délégué à la Régénération à la Grande Région

René COLLIN

Par délégation pour dévotion de copie conforme,

Date d'impression : mars 2016.

**DIRECTION GÉNÉRALE OPÉRATIONNELLE
DE L'AGRICULTURE, DES RESSOURCES NATURELLES
ET DE L'ENVIRONNEMENT**
Avenue Prince de Liège 15, B-5100 Namur
Tél.: +32 (0)3 51 51 51 • Fax: +32 (0)3 51 51 77



- Légende**
- Périmètres des sites
- Périmètre du site
- BE35023
- Périmètres des autres sites
- BE35024
 - BE35025
 - BE35026
 - BE35027
 - BE35028

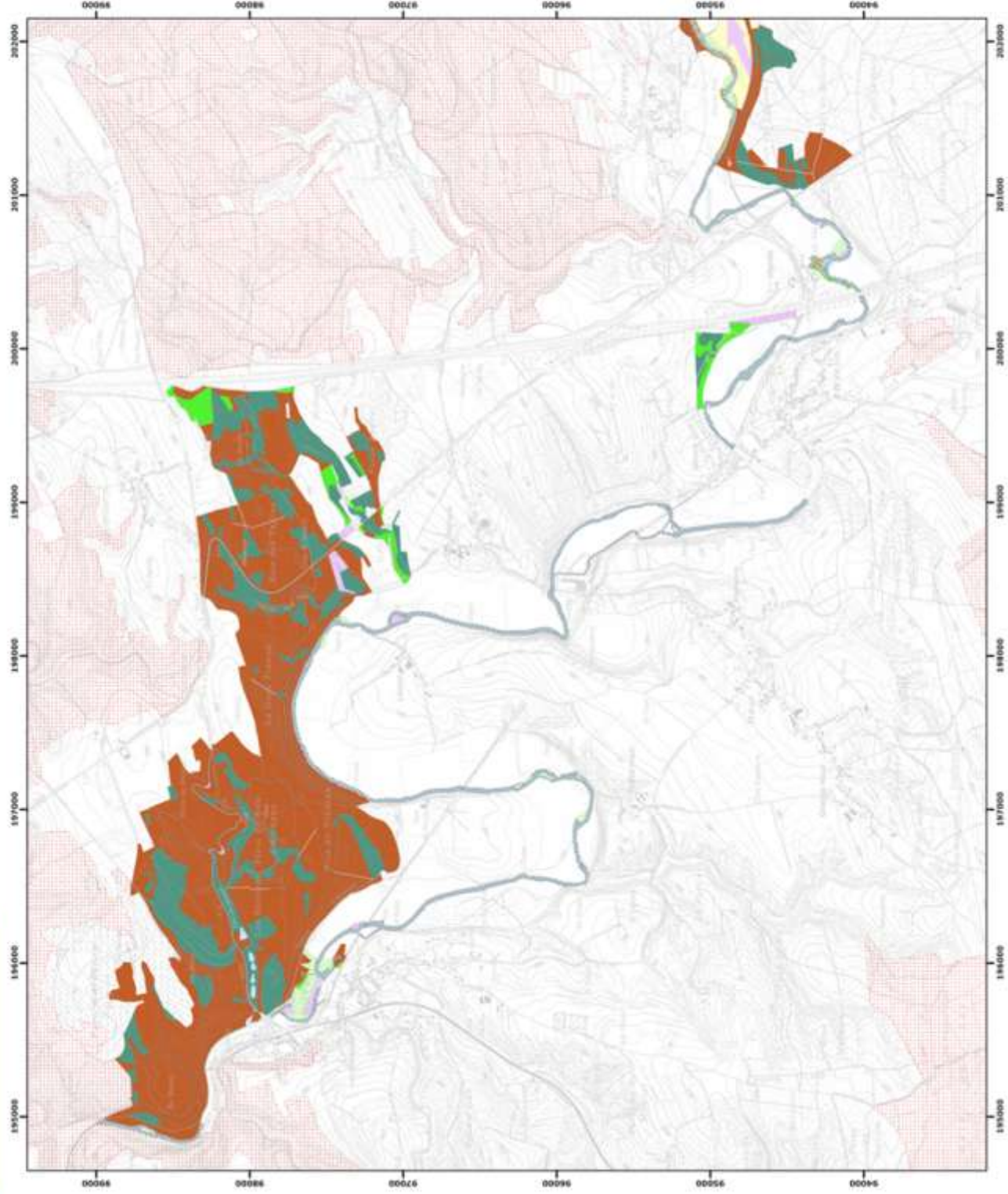


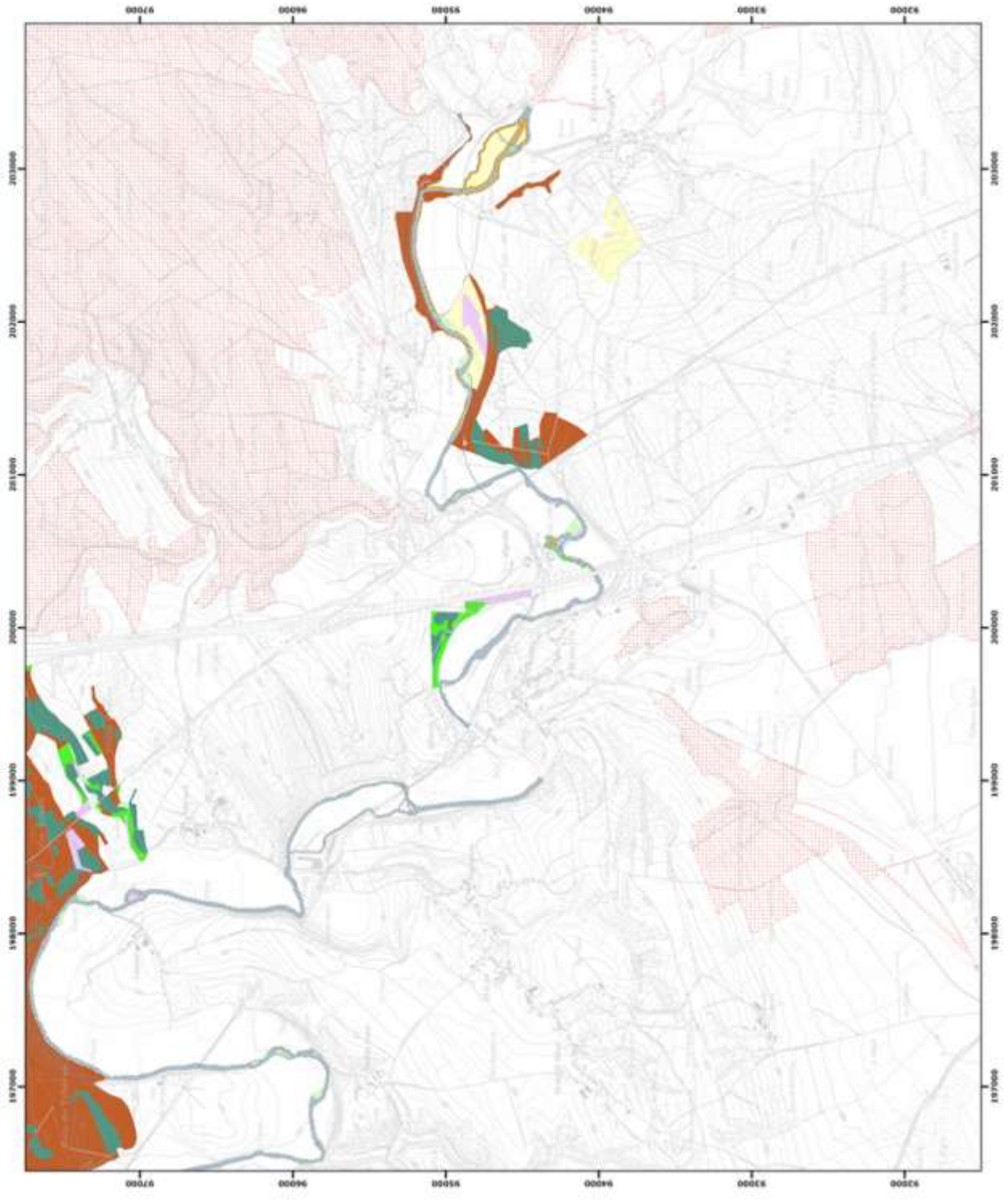
Cartographie Lantier Inge 1872
© SPW-ODJARE, Fond de plan © IGN - Bruxelles
Le Ministre-Président

Piël HACHETTE
Le Ministre de l'Agriculture, de la Nature, de la Pêche, du Tourisme et des Infrastructures sportives, délégué à la représentation à la Grande Région.

René COLLIN
Par délégation pour obéissance de copie conforme.

Date d'impression : mars 2016.
DIRECTION GÉNÉRALE ORIENTACIONELLE
DE L'AGRICULTURE, DES RESSOURCES NATURELLES
ET DE L'ENVIRONNEMENT
Avenue Prince de Léopold 15, B-1100 Namur
Tél : +32 (0)81 33 18 18 • Fax : +32 (0)81 33 18 22
Site : www.dgorn.be





Légende
Unités de gestion de base

- UG 1 (milieu aquatique)
- UG 2 (milieu ouvert agricole)
- UG 3 (zones subites d'habitats)
- UG 4 (zones isolées)
- UG 5 (zones de haies)
- UG 6 (forêts primaires)
- UG 7 (forêts prairiales épaisses)
- UG 8 (forêts mixtes de grand intérêt biologique)
- UG 9 (forêts mixtes d'habitats)
- UG 10 (forêts non isolées de haies)
- UG 11 (zones de cultures et éléments patrimoniaux)

Unités de gestion temporaires

- UG temp 1 (zones sous statut de protection)
- UG temp 2 (zones à gestion publique)
- UG temp 3 (zones isolées à statut temporaire)

Unités de gestion en surimpression

- UG S1 (milieu portuaire et milieu épaissi en UG1)
- UG S2 (forêt de la buccine)

Autres

- Empreinte des cartes
- Autre site Natura 2000

© SPW-OWARNEZ, fond de plan © IGN - Bruxelles
Le Moulin-Président

Paul MAGNETTE
Le Ministre de l'Agriculture, de la Nature, de la Ruralité,
du Tourisme et des Infrastructures sportives,
adjoqué à la Représentation à la Grande Région

René COLLIN
Par délégation pour déviation de copie conforme,

Date d'impression : mars 2016.

**DIRECTION GÉNÉRALE OPÉRATIONNELLE
DE L'AGRICULTURE, DES RESSOURCES NATURELLES
ET DE L'ENVIRONNEMENT**
Avenue Pierre de Cugnot, 15, B-5100 Bouvignes
Téléphone : 027 24 14 31 - Fax : 027 24 14 32
www.spw.wallonie.be