













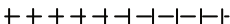
































<b>LÉGENDE RELATIVE À LA PRÉSENTATION GRAPHIQUE DES PROJETS DE PLANS ET DES PLANS DE SECTEUR POUR L'ÉCHELLE 1/10.000<sup>ème</sup></b>	
<b>Généralités</b>	
Fond de carte	I.G.N. 1/10.000
<b>Limites administratives</b>	
Etat	
Région	
Province	
Commune	trait d'axe noir de 0,7 mm d'épaisseur 
<b>Autres limites</b>	
Limite du plan	succession de points noirs d'un diamètre de 2,5 mm 
Limite de zone	trait noir de 0,35 mm d'épaisseur 
<b>Réseau des principales infrastructures de communication et de transport de fluides et d'énergie (art. D.II.21 § 1<sup>er</sup>, alinéa 1<sup>er</sup>, 2<sup>o</sup> et alinéa 2)</b>	
Autoroutes existantes	Deux traits noirs de la largeur des bandes de circulation figurant au fond de carte IGN 
Autoroutes en projet	Idem mais en trait interrompu 
Routes de liaison régionale existantes	En noir sur toute la largeur de la route figurant au fond de carte IGN 

Routes de liaison régionale en projet	Idem mais en trait interrompu 
Lignes de chemin de fer existantes	Double trait de 0,35 mm d'épaisseur, interstice alternativement en noir et blanc de 5 mm de long de la largeur des voies 
Lignes de chemin de fer en projet	Idem mais en trait interrompu 
Voies navigables existantes	Aplat bleu – RVB 0, 214, 255 
Voies navigables en projet	Bandes successives d'aplats bleus – RVB 0, 214, 255 et blancs 
Lignes électriques à haute tension existantes	Trait de 0,35 mm d'épaisseur, avec flèches 
Lignes électriques à haute tension en projet	Trait de 0,35 mm d'épaisseur de 8 mm de long avec flèches aux extrémités 
Canalisations existantes	Trait de 0,35 mm d'épaisseur avec trait perpendiculaire de 2 mm tous les 3 mm 
Canalisations en projet	Idem mais trait interrompu 
Périmètre de réservation d'infrastructure principale (art. D.II. 21 § 1er, al.2)	Traits horizontaux de 0,25 mm d'épaisseur, espacés de 3 mm 

<b>Zones d'affectations du territoire (art. D.II. 24 à 42)</b>	
Zone d'habitat (art. D.II. 24)	Aplat rouge – RVB 255, 0, 0 
Zone d'habitat à caractère rural (art. D.II. 25)	Bandes obliques de 5 mm de large à 45° 1 bande sur 2, aplat rouge 
Zone de services publics et d'équipements communautaires (art. D.II. 26, § 1 <sup>er</sup> )	Aplat bleu clair – RVB 168, 255, 255 
Zone de services publics et d'équipements communautaires Centre d'Enfouissement Technique (art. D.II. 26, § 2)	Aplat bleu clair – RVB 168, 255, 255 lettres CET en surimpression 
Zone de services publics et d'équipements communautaires Centre d'Enfouissement Technique Désaffecté (art. D.II. 26, § 2)	Aplat bleu clair – RVB 168, 255, 255 Lettres CETD en surimpression 
Zone de loisirs (art. D.II. 27)	Aplat orange – RVB 255, 168, 0 
Zone d'activité économique mixte (art. D.II. 29)	Aplat mauve clair – RVB 214, 168, 255 
Zone d'activité économique industrielle (art. D.II. 30)	Aplat mauve – RVB 214, 0, 255 
Zone d'activité économique spécifique agro-économique (art. D.II. 31 § 1 <sup>er</sup> )	Aplat mauve clair – RVB 214, 168, 255 lettres AE en surimpression 
Zone d'activité économique spécifique Grande Distribution (art. D.II. 31, § 1 <sup>er</sup> )	Aplat mauve clair – RVB 214, 168, 255 Lettres GD en surimpression 

Zone d'activité économique spécifique Risque Majeur (art. D.II. 31, § 2)	Aplat mauve – RVB 214, 0, 255 Lettres RM en surimpression 
Zone d'aménagement communal concerté à caractère économique (art. D.II. 32)	Quadrillé mauve de 5 MM de côté à 45°-135° RVB 214, 0, 255 
Zone de dépendances d'extraction (art. D.II. 33)	Aplat mauve – RVB 214, 0, 255 Lettres DE en surimpression 
Zone d'enjeu régional (art. D.II. 34)	Aplat rose violacé « fuchsia » – RVB 242, 150, 210 Lettres ZER en surimpression 
Zone d'enjeu communal (art. D.II. 35)	Aplat rose – RVB 255, 190, 190 Lettres ZEC en surimpression 
Zone agricole (art. D.II. 36)	Aplat jaune – RVB 255, 255, 168 
Zone forestière (art. D.II. 37)	Aplat vert – RVB 0, 255, 0 
Zone d'espaces verts (art. D.II. 38)	Aplat vert clair – RVB 214, 255, 168 
Zone naturelle (art. D.II. 39)	Aplat vert-bleu clair – RVB 168, 255, 192 Lettre N en surimpression 
Zone de parc (art. D.II. 40)	Aplat vert-jaune – RVB 214, 255, 0 Lettre P en surimpression 

Zone d'extraction (art. D.II. 41)	<p>Bandes obliques de 5 mm de large à 45°  1 bande sur 2 d'aplats mauve– RVB 214, 0, 255  1 bande sur 2 d'aplats jaune– RVB 255, 255, 168,  ou vert– RVB 0, 255, 0, ou vert clair– RVB 214, 255, 168  ou vert-bleu clair– RVB 168, 255, 192– lettre N en  surimpression</p> 
Zone d'aménagement communal concerté (art. D.II. 42)	<p>Quadrillé rose de 5 MM de côté à 0°-90°  RVB 255, 133, 133  Lettres ZACC en surimpression au centre de la zone</p> 
<b>Périmètres (art. D.II. 21 § 2)</b>	
Périmètre de point de vue remarquable (art. D.II. 21 § 2, 1°)	<p>Traits obliques noirs à 45 ° de 0,25 mm, espacés de 3,3 mm.  A l'origine du point de vue, un point noir ; et plusieurs triangles noirs rayonnant dans la direction de la vue</p> 
Périmètre de liaison écologique (art D.II. 21 § 2, 2°)	<p>Points noirs de 0,7 mm de diamètre, espacés de 3 mm</p> 
Périmètre d'intérêt paysager (art. D.II. 21 § 2, 3°)	<p>Traits obliques noirs à 45° de 0,5 mm d'épaisseur, espacés de 10 mm</p> 
Périmètre d'intérêt culturel, historique ou esthétique (art. D.II. 21 § 2, 4°)	<p>Traits obliques noirs à 135°, de 0,35 mm d'épaisseur, espacés de 5 mm</p> 

<p>Périmètre d'extension de zone d'extraction (art. D.II. 21 § 2, 5°)</p>	<p>Triangle équilatéral de 4 mm de côté, traits de 0,25 mm d'épaisseur – RVB 168, 0, 255 Les pointes des triangles sont tournées vers l'intérieur du périmètre L'intérieur des triangles est un aplat mauve</p> 
<p><b>Prescription supplémentaire (art. D.II. 21 § 3)</b></p>	
<p>Prescription supplémentaire (art. D.II. 21 § 3)</p>	<p>Indiquer une étoile à cinq branches suivie du sigle S dans chacune des zones d'affectation concernées par la prescription supplémentaire</p> <p><b>* S</b></p>

Vu pour être annexé à l'arrêté du Gouvernement wallon du 22 décembre 2016 formant la partie réglementaire du Code du développement territorial.

Namur, le 22 décembre 2016.

Le Ministre-Président,

P. MAGNETTE

Le Ministre de l'Environnement, de l'Aménagement du Territoire, de la Mobilité, des Aéroports et du Bien-être animal,

C. DI ANTONIO