Service public de Wallonie

Annexe 2.1.

Natura 2000 - BE34066 - Vallée du Ton et Côte bajocienne de Montquintin à Ruette 1 / 3

Arrêté de désignation - Vue générale du périmètre du site

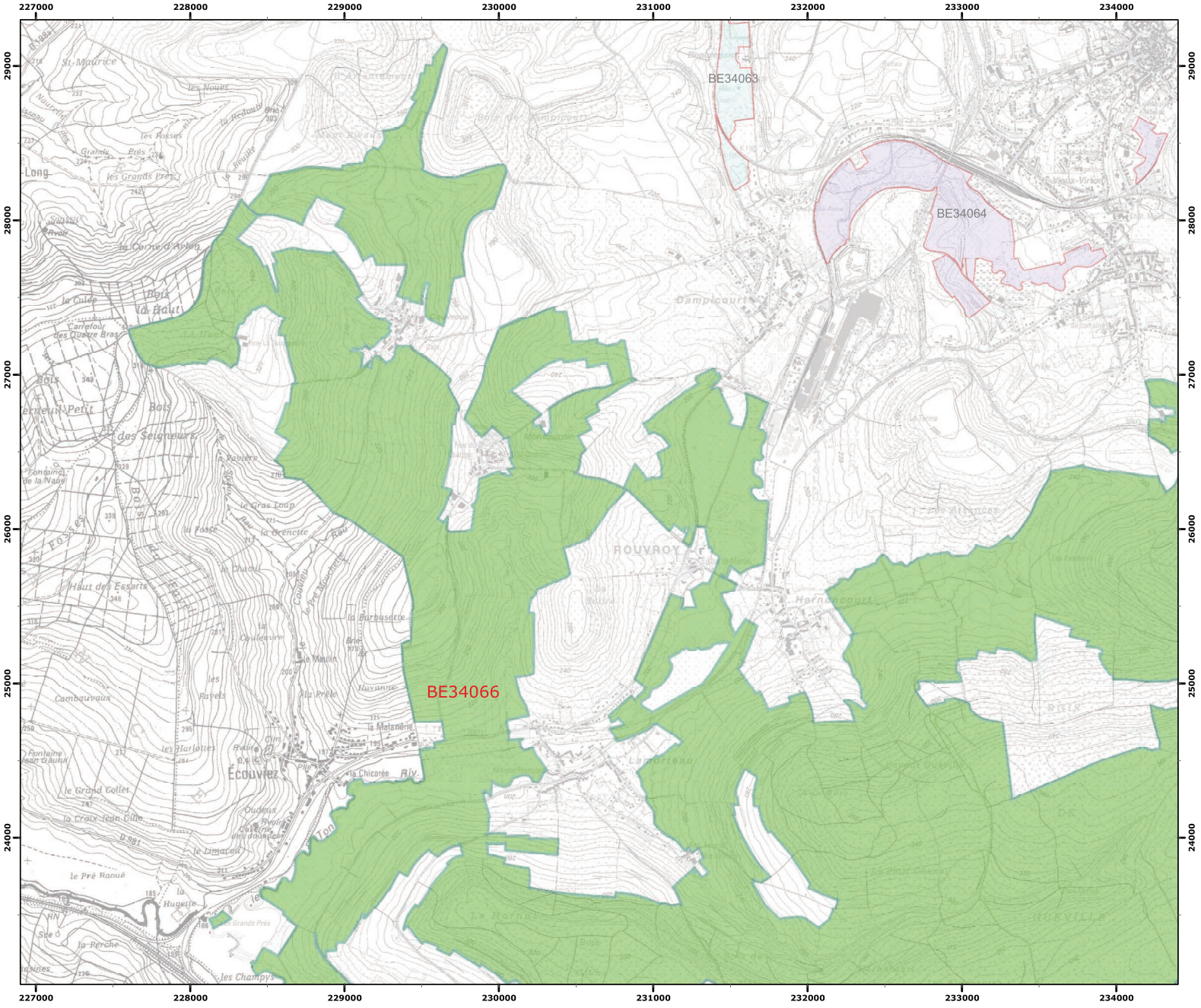

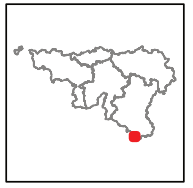

Légende

Périmètres des sites

Périmètre du site

BE34066

Périmètres des autres sites

BE34063

BE34064

0 250 500 mètres

N

Coordonnées Lambert belge 1972

© SPW-DGARNE; Fond de plan © IGN - Bruxelles

Le Ministre-Président

Paul MAGNETTE

Le Ministre de l'Agriculture, de la Nature, de la Ruralité, du Tourisme et des Aéroports, délégué à la Représentation à la Grande Région

René COLLIN

Par délégation pour délivrance de copie conforme,

Date d'impression : septembre 2016.

DIRECTION GÉNÉRALE OPÉRATIONNELLE
DE L'AGRICULTURE, DES RESSOURSES NATURELLES
ET DE L'ENVIRONNEMENT
Avenue Prince de Liège 15, B-5100 Namur
Tél.:+32 (0)81 33 58 16 • **Fax.:**+32 (0)81 33 58 22
http://spw.wallonie.be • N° Vert : 1718 (Appel gratuit) • 1719 (Kostenlose Rufnummer)

Service public de Wallonie

Annexe 2.1.

Natura 2000 - BE34066 - Vallée du Ton et Côte bajocienne de Montquintin à Ruette 2 / 3

Arrêté de désignation - Vue générale du périmètre du site

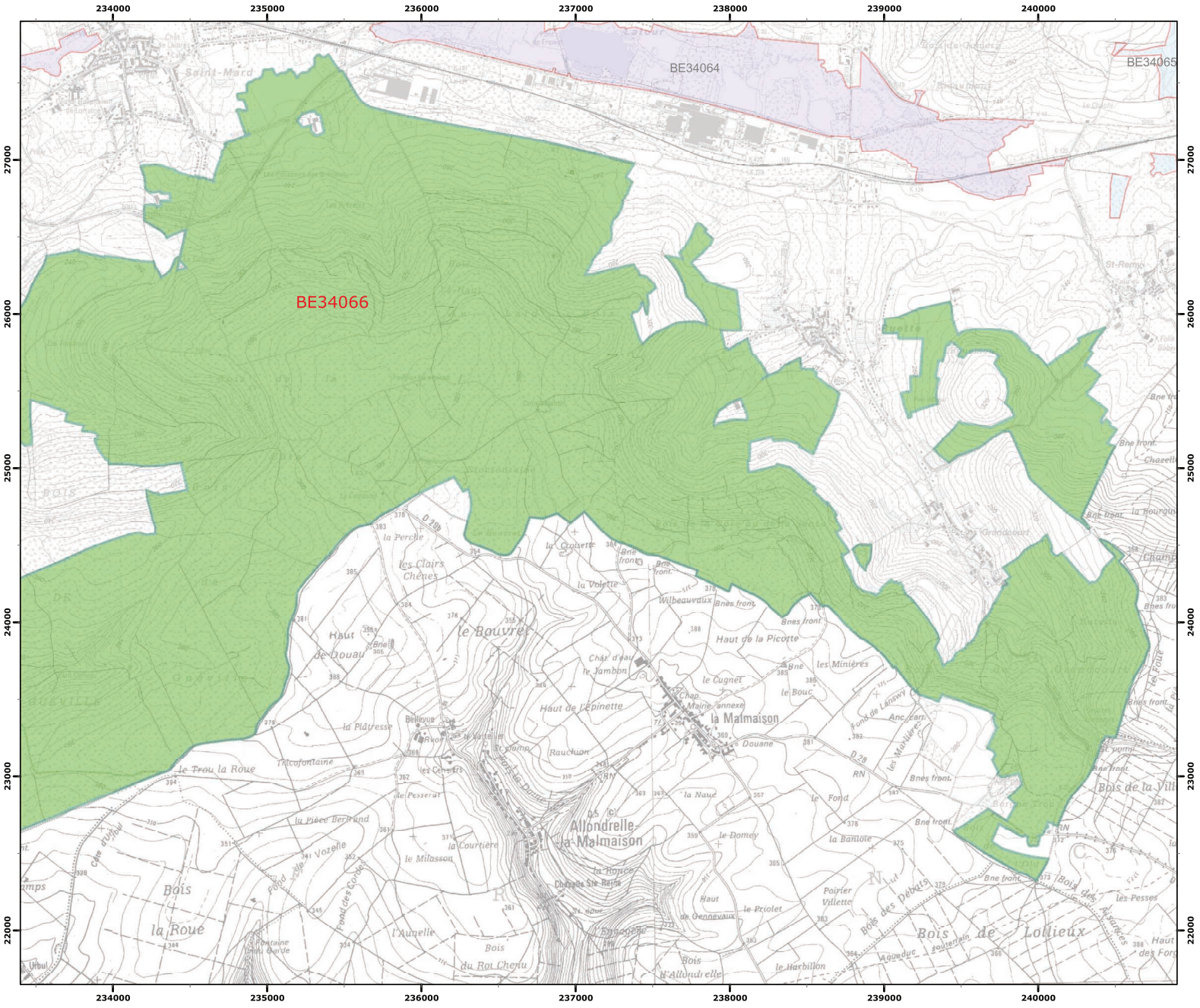

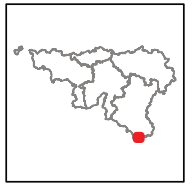

Légende

Périmètres des sites

Périmètre du site

BE34066

Périmètres des autres sites

BE34064

BE34065

0 250 500 mètres

N

Coordonnées Lambert belge 1972

© SPW-DGARNE; Fond de plan © IGN - Bruxelles

Le Ministre-Président

Paul MAGNETTE

Le Ministre de l'Agriculture, de la Nature, de la Ruralité, du Tourisme et des Aéroports, délégué à la Représentation à la Grande Région

René COLLIN

Par délégation pour délivrance de copie conforme,

Date d'impression : septembre 2016.

DIRECTION GÉNÉRALE OPÉRATIONNELLE
DE L'AGRICULTURE, DES RESSOURSES NATURELLES
ET DE L'ENVIRONNEMENT
Avenue Prince de Liège 15, B-5100 Namur
Tél.:+32 (0)81 33 58 16 • **Fax.:**+32 (0)81 33 58 22
http://spw.wallonie.be • N° Vert : 1718 (Appel gratuit) • 1719 (Kostenlose Rufnummer)

Service public de Wallonie

Annexe 2.1.

Natura 2000 - BE34066 - Vallée du Ton et Côte bajocienne de Montquintin à Ruette 3 / 3

Arrêté de désignation - Vue générale du périmètre du site

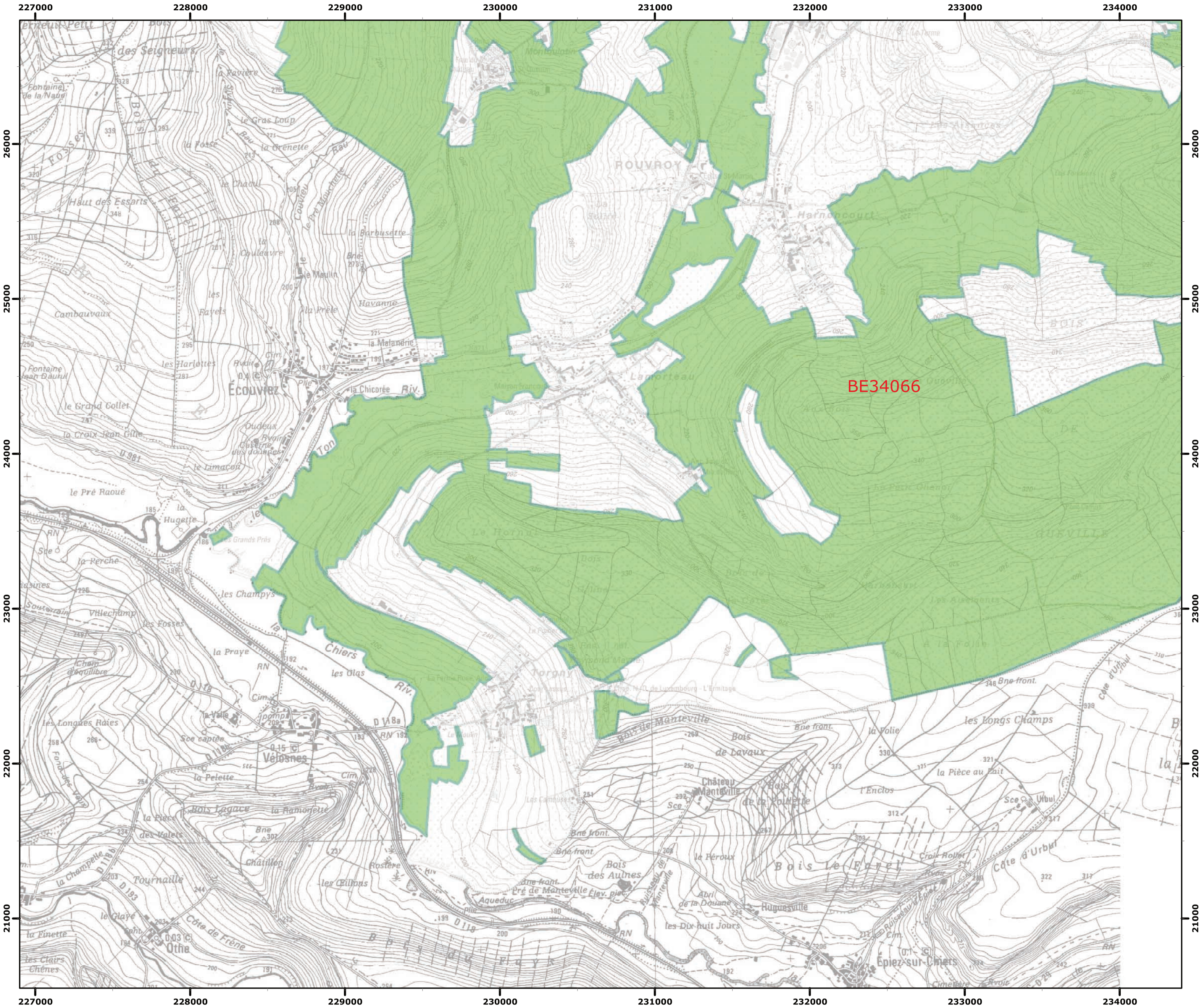

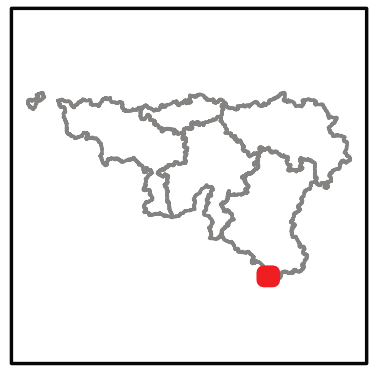

Légende

Périmètres des sites

Périmètre du site

BE34066

0 250 500 mètres

Coordonnées Lambert belge 1972

© SPW-DGARNE; Fond de plan © IGN - Bruxelles

Le Ministre-Président

Paul MAGNETTE

Le Ministre de l'Agriculture, de la Nature, de la Ruralité, du Tourisme et des Aéroports, délégué à la Représentation à la Grande Région

René COLLIN

Par délégation pour délivrance de copie conforme,

Date d'impression : septembre 2016.

DIRECTION GÉNÉRALE OPÉRATIONNELLE
DE L'AGRICULTURE, DES RESSOURSES NATURELLES ET DE L'ENVIRONNEMENT
Avenue Prince de Liège 15, B-5100 Namur
Tél.:+32 (0)81 33 58 16 • **Fax.**:+32 (0)81 33 58 22
http://spw.wallonie.be • N° Vert : 1718 (Appel gratuit) • 1719 (Kostenlose Rufnummer)

Service public de Wallonie

Annexe 4.2.

Natura 2000 - BE34066 - Vallée du Ton et Côte bajocienne de Montquintin à Ruette 1 / 3

Arrêté de désignation - Unités de gestion

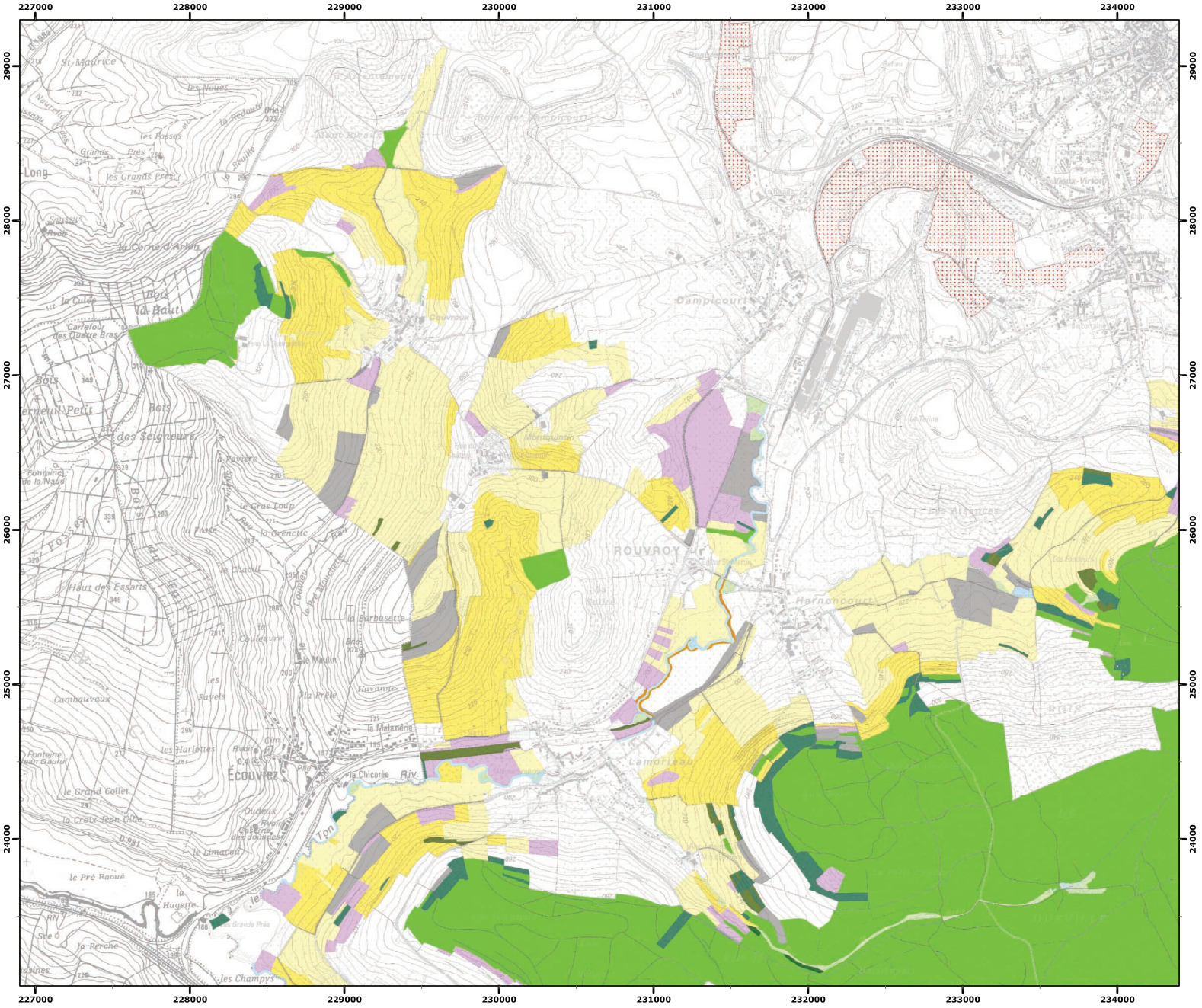

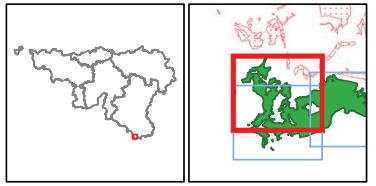

Légende

Unités de gestion

Unités de gestion de base

- UG 1 (milieux aquatiques)
- UG 2 (milieux ouverts prioritaires)
- UG 3 (prairies habitats d'espèces)
- UG 4 (bandes extensives)
- UG 5 (prairies de liaison)
- UG 6 (forêts prioritaires)
- UG 7 (forêts prioritaires alluviales)
- UG 8 (forêts indigènes de grand intérêt biologique)
- UG 9 (forêts habitat d'espèces)
- UG 10 (forêts non indigènes de liaison)
- UG 11 (terres de cultures et éléments anthropiques)

Unités de gestion temporaires

- UG temp 1 (zones sous statut de protection)
- UG temp 2 (zones à gestion publique)
- UG temp 3 (forêts indigènes à statut temporaire)

Unités de gestion en surimpression

- UG S1 (moule perlière et mulette épaisse en UG1)
- UG S2 (damier de la succise)

Autres

- Emprises des cartes
- Autre site Natura 2000

0 250 500 mètres

N

Coordonnées Lambert belge 1972

© SPW-DGARNE; Fond de plan © IGN - Bruxelles

Le Ministre-Président

Paul MAGNETTE

Le Ministre de l'Agriculture, de la Nature, de la Ruralité, du Tourisme et des Aéroports, délégué à la Représentation à la Grande Région

René COLLIN

Par délégation pour délivrance de copie conforme,

Date d'impression : septembre 2016.

DIRECTION GÉNÉRALE OPÉRATIONNELLE
DE L'AGRICULTURE, DES RESSOURSES NATURELLES
ET DE L'ENVIRONNEMENT
Avenue Prince de Liège 15, B-5100 Namur
Tél.:+32 (0)81 33 58 16 • **Fax.**:+32 (0)81 33 58 22
http://spw.wallonie.be • N° Vert : 1718 (Appel gratuit) • 1719 (Kostenlose Rufnummer)

Service public de Wallonie

Annexe 4.2.

Natura 2000 - BE34066 - Vallée du Ton et Côte bajocienne de Montquintin à Ruette 2 / 3

Arrêté de désignation - Unités de gestion

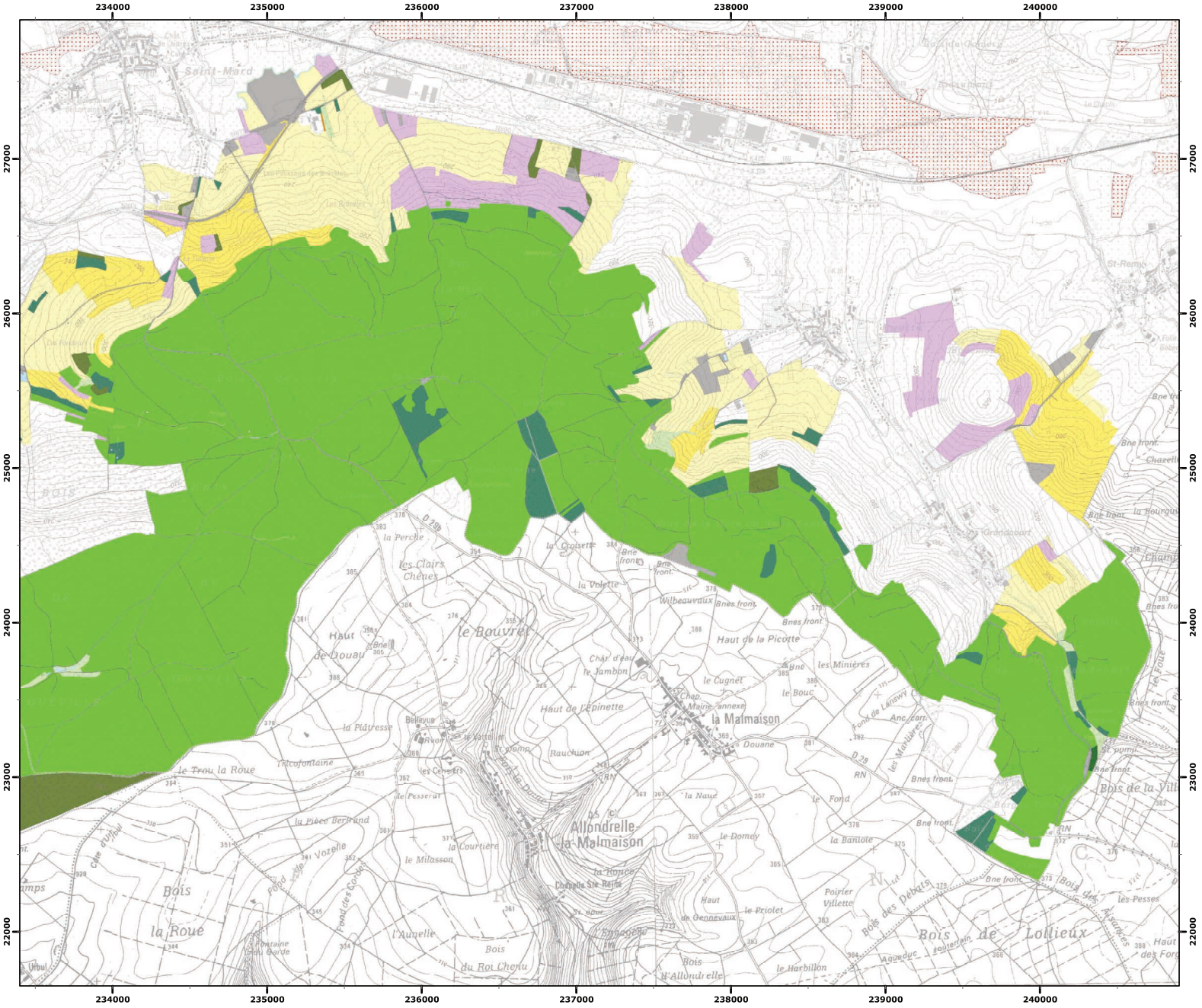

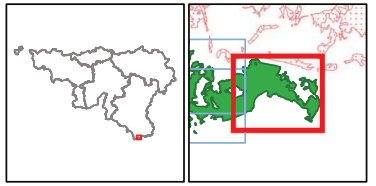

Légende

Unités de gestion

Unités de gestion de base

- UG 1 (milieux aquatiques)
- UG 2 (milieux ouverts prioritaires)
- UG 3 (prairies habitats d'espèces)
- UG 4 (bandes extensives)
- UG 5 (prairies de liaison)
- UG 6 (forêts prioritaires)
- UG 7 (forêts prioritaires alluviales)
- UG 8 (forêts indigènes de grand intérêt biologique)
- UG 9 (forêts habitat d'espèces)
- UG 10 (forêts non indigènes de liaison)
- UG 11 (terres de cultures et éléments anthropiques)

Unités de gestion temporaires

- UG temp 1 (zones sous statut de protection)
- UG temp 2 (zones à gestion publique)
- UG temp 3 (forêts indigènes à statut temporaire)

Unités de gestion en surimpression

- UG S1 (moule perlière et mulette épaisse en UG1)
- UG S2 (damier de la succise)

Autres

- Emprises des cartes
- Autre site Natura 2000

0 250 500 mètres

N

Coordonnées Lambert belge 1972

© SPW-DGARNE; Fond de plan © IGN - Bruxelles

Le Ministre-Président

Paul MAGNETTE

Le Ministre de l'Agriculture, de la Nature, de la Ruralité, du Tourisme et des Aéroports, délégué à la Représentation à la Grande Région

René COLLIN

Par délégation pour délivrance de copie conforme,

Date d'impression : septembre 2016.

DIRECTION GÉNÉRALE OPÉRATIONNELLE
DE L'AGRICULTURE, DES RESSOURSES NATURELLES
ET DE L'ENVIRONNEMENT
Avenue Prince de Liège 15, B-5100 Namur
Tél.:+32 (0)81 33 58 16 • **Fax.**:+32 (0)81 33 58 22
http://spw.wallonie.be • N° Vert : 1718 (Appel gratuit) • 1719 (Kostenlose Rufnummer)

Service public de **Wallonie**

Annexe 4.2.

Natura 2000 - BE34066 - Vallée du Ton et Côte bajocienne de Montquintin à Ruette 3 / 3

Arrêté de désignation - Unités de gestion

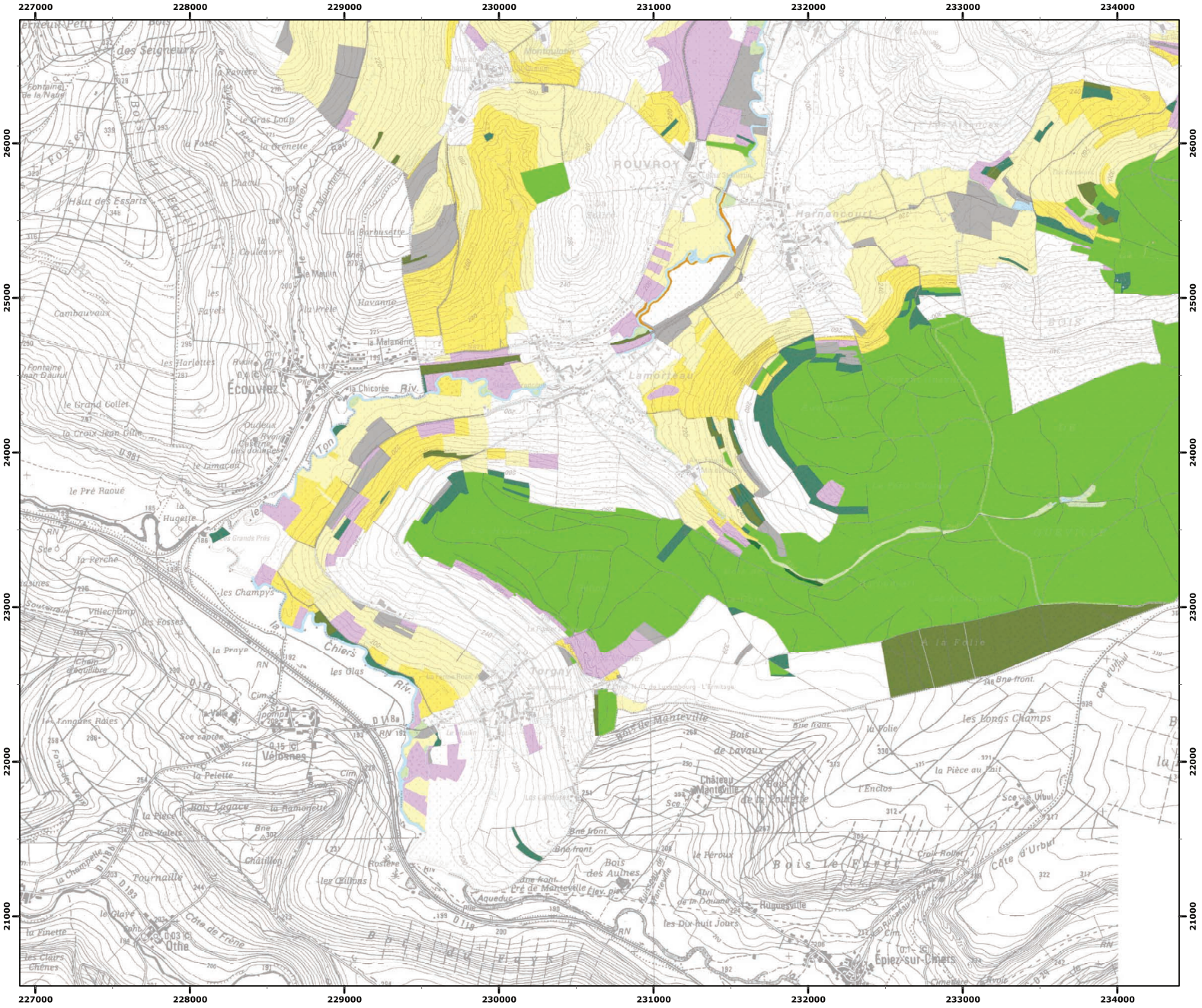

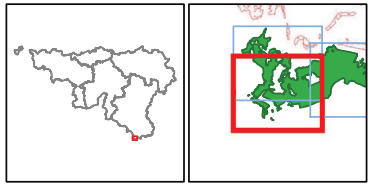

Légende

Unités de gestion

Unités de gestion de base

- UG 1 (milieux aquatiques)
- UG 2 (milieux ouverts prioritaires)
- UG 3 (prairies habitats d'espèces)
- UG 4 (bandes extensives)
- UG 5 (prairies de liaison)
- UG 6 (forêts prioritaires)
- UG 7 (forêts prioritaires alluviales)
- UG 8 (forêts indigènes de grand intérêt biologique)
- UG 9 (forêts habitat d'espèces)
- UG 10 (forêts non indigènes de liaison)
- UG 11 (terres de cultures et éléments anthropiques)

Unités de gestion temporaires

- UG temp 1 (zones sous statut de protection)
- UG temp 2 (zones à gestion publique)
- UG temp 3 (forêts indigènes à statut temporaire)

Unités de gestion en surimpression

- UG S1 (moule perlière et mulette épaisse en UG1)
- UG S2 (damier de la succise)

Autres

- Emprises des cartes
- Autre site Natura 2000

0 250 500 mètres

N

Coordonnées Lambert belge 1972

© SPW-DGARNE; Fond de plan © IGN - Bruxelles

Le Ministre-Président

Paul MAGNETTE

Le Ministre de l'Agriculture, de la Nature, de la Ruralité, du Tourisme et des Aéroports, délégué à la Représentation à la Grande Région

René COLLIN

Par délégation pour délivrance de copie conforme,

Date d'impression : septembre 2016.

DIRECTION GÉNÉRALE OPÉRATIONNELLE
DE L'AGRICULTURE, DES RESSOURSES NATURELLES
ET DE L'ENVIRONNEMENT
Avenue Prince de Liège 15, B-5100 Namur
Tél.:+32 (0)81 33 58 16 • **Fax.**:+32 (0)81 33 58 22
http://spw.wallonie.be • N° Vert : 1718 (Appel gratuit) • 1719 (Kostenlose Rufnummer)